



TANQUIAN DE ESCOBEDO 042

DISTRITO 13

TAMPAMOLON CORONA 039

VERACRUZ

1130

1131

1132

1133

1415

1417

1135

1134

1416

1419

TAMPACAN 038

1412

SAN MARTIN CHALCHICUAUTLA 029

1418

1138

AXTLA DE TERRAZAS 054

1137

1136

1421

1420

DISTRITO 14

1423

1139

1424

1422

1425

1140

1129

1127

1426

XILITLA 055

MATLAPA 058

HIDALGO

1357

1362

1360

1359

1358

1356

1363

1367

1142

1141

1373

1377

1376

1378

1372

1375

1411

1380

1383

1144

1145

1379

1385

1384

1387

1381

1382

1388

1348

1388

1391

1383

1147

1386

1393

1389

1399

1392

1394

1397

1402

1406

1391

1390

1405

1398

1400

1404

1401

1403

1406

1407

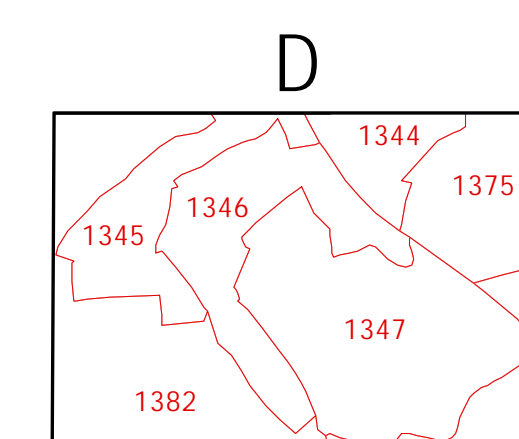
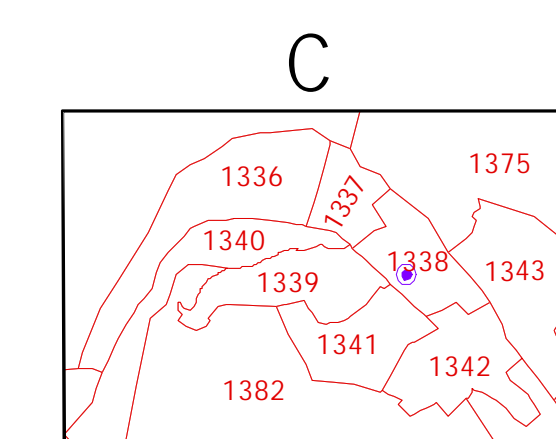
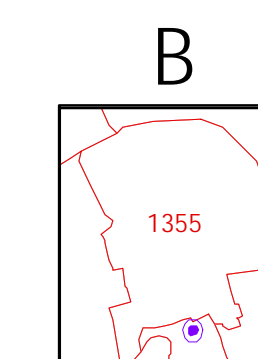
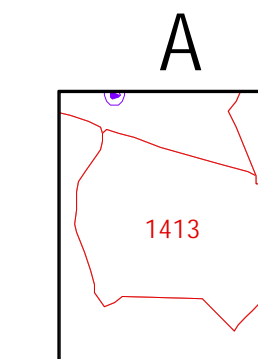
HIDALGO

1410

1408

1409

TAMAZUNCHALE 037



INSTITUTO NACIONAL ELECTORAL
REGISTRO FEDERAL DE ELECTORES
COORDINACIÓN DE OPERACIÓN EN CAMPO
DIRECCIÓN DE CARTOGRAFÍA ELECTORAL

SIMBOLOGÍA

LIMITES
INTERNACIONAL
ESTATAL
DISTRITO LOCAL
MUNICIPIO / DELEGACION
SECCION

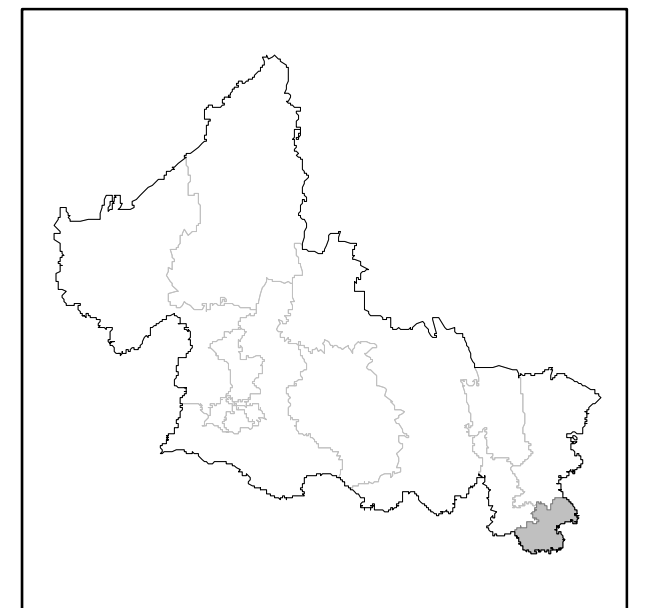
CLAVES GEOELECTORALES
DISTRITO ELECTORAL LOCAL 00
MUNICIPIO / DELEGACION 000
SECCION 0000

CABECERAS
CAPITAL DEL ESTADO
MUNICIPIO / DELEGACION

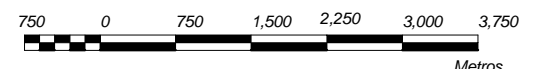
UBICACIÓN DE LA ENTIDAD EN EL PAIS



UBICACIÓN DEL DISTRITO EN LA ENTIDAD



ESCALA 1 : 75,000



PLANO DISTRITAL SECCIONAL

IDENTIFICACIÓN ELECTORAL

ENTIDAD: SAN LUIS POTOSÍ 24
DISTRITO ELECTORAL LOCAL: 15
TOTAL DE SECCIONES: 112
TOTAL DE MUNICIPIOS: 4