

**TIPO DE TRÁMITE A REALIZAR**

A. LICENCIA DE CONSTRUCCIÓN (llenar 1,2,3,4,5 y 6)	X	F. CAMBIO DE PROTOTIPO	
B. LICENCIA DE USO DE SUELO (llenar 1,2,3,4 y 6)	X	G. PERMISO DEMOLICIÓN Y EXCAVACIÓN (llenar 1,2,3,4,5 y 6)	
C. ALINEAMIENTO Y No. OFICIAL (llenar 1,2,3,4 y 6)	X	H. TERMINACIÓN DE OBRA (llenar 1,3,5 y 6)	
D. FUSIÓN (llenar 1,2,3,4 y 7)		I. PRORROGA DE LIC. DE CONSTRUCCIÓN (llenar 1,2,3,4,5 y 8)	
E. SUBDIVISIÓN (llenar 1,2,3,4 y 7)		OTROS	

**1. DATOS DEL PREDIO**

CALLE	CALZADA DE LAS HACEINDAS No. 724 Y 720		SUP TERRENO:	ANEXO
FRACCIONAMIENTO	FRACCIONAMIENTO VALLE REAL 2	LOTE:	32 Y 33	MANZANA: 3
CLAVE CATASTRAL	ANEXO	REG. PUB. PROPIEDAD:	AFOJAS:	TOMO:

**2. LOCALIZACIÓN**

**EJEMPLO**

NOMBRE DE LA CALLE


NORTE

UBICAR EL PREDIO RESPECTO A LA MANZANA

#OF #OF

#OF

DISTANCIA DEL PREDIO A LA ESQUINA




NORTE

PARA PREDIOS MAYORES A 5000 M2, ANEXAR PLANO TOPOGRÁFICO Y ARCHIVO DIGITAL EN FORMATO DWG DEL MISMO

INDICAR NÚMEROS CONTIGUOS Y FRENTE AL PREDIO

DATOS DEL PREDIO


**3. DATOS DEL PROPIETARIO**

NOMBRE O RAZÓN SOCIAL:	GRUPO CONSTRUCTOR CUMBRES . S.A. DE C.V.	FIRMA:	
DOMICILIO PARTICULAR:	MANUEL GUTIERREZ NAJERA No.190	TELÉFONO:	

**4. DATOS DEL GESTOR**

NOMBRE O RAZÓN SOCIAL:		FIRMA:	
DOMICILIO PARTICULAR:		TELÉFONO:	

**5. DATOS DEL D.R.O**

NOMBRE O RAZÓN SOCIAL:	ARQ. JUAN ANTONIO DE LA TORRE ALCOCER	FIRMA:	
R.O.P:	334	CÉDULA PROF.:	1463354
DOMICILIO PARTICULAR:		TELÉFONO:	

**6. TIPO DE OBRA**

<input type="checkbox"/> OBRA NUEVA	169.71 M2	m2 de construcción	DESCRIPCIÓN
<input type="checkbox"/> AMPLIACIÓN	DIRECCIÓN DE DESARROLLO URBANO		
<input type="checkbox"/> REMODELACIÓN	FECHA DE RECEPCIÓN DEL M2 de construcción		
<input type="checkbox"/> REGULARIZACIÓN	FECHA DE ENTRADA DEL DOCUMENTO		
USO ACTUAL:			Habitacional