

**TIPO DE TRÁMITE A REALIZAR**

A. LICENCIA DE CONSTRUCCIÓN (llenar 1,2,3,4,5 y 6)	<input checked="" type="checkbox"/>	F. CAMBIO DE PROTOTIPO	
B. LICENCIA DE USO DE SUELO (llenar 1,2,3,4 y 6)	<input checked="" type="checkbox"/>	G. PERMISO DEMOLICIÓN Y EXCAVACIÓN (llenar 1,2,3,4,5 y 6)	
C. ALINEAMIENTO Y No. OFICIAL (llenar 1,2,3,4 y 6)	<input checked="" type="checkbox"/>	H. TERMINACIÓN DE OBRA (llenar 1,3,5 y 6)	
D. FUSIÓN (llenar 1,2,3,4 y 7)		I. PRORROGA DE LIC. DE CONSTRUCCIÓN (llenar 1,2,3,4,5 y 8)	
E. SUBDIVISIÓN (llenar 1,2,3,4 y 7)		OTROS	


**1. DATOS DEL PREDIO**

100B, 102B, 108A, 110B, 112A, 114AB, 116A, 118B, 120A, 122A, 124A, 126AB, 128B, 130A, 132B, CALLE PASO DE LOS FRESNOS 134B, 138AB, 140A, 144A, 148B, 152B, 154A, 156B, 158AB, 162AB, FRACCIONAMIENTO Rancho Zamoia 164A, 166B, 168C, 170B, 172A, 174A, 176B, 178A, 180B, 182A, 184B, 186A, 188B, 190A, 192B, 194A, 196B, 198A, 200B, 202A, 204B, 206A, 208B, 210A, 212B, 214A, 216B, 218A, 220B, 222A, 224B, 226A, 228B, 230A, 232B, 234A, 236B, 238A, 240B, 242A, 244B, 246A, 248B, 250A, 252B, 254A, 256B, 258A, 260B, 262A, 264B, 266A, 268B, 270A, 272B, 274A, 276B, 278A, 280B, 282A, 284B, 286A, 288B, 290A, 292B, 294A, 296B, 298A, 300B, 302A, 304B, 306A, 308B, 310A, 312B, 314A, 316B, 318A, 320B, 322A, 324B, 326A, 328B, 330A, 332B, 334A, 336B, 338A, 340B, 342A, 344B, 346A, 348B, 350A, 352B, 354A, 356B, 358A, 360B, 362A, 364B, 366A, 368B, 370A, 372B, 374A, 376B, 378A, 380B, 382A, 384B, 386A, 388B, 390A, 392B, 394A, 396B, 398A, 400B, 402A, 404B, 406A, 408B, 410A, 412B, 414A, 416B, 418A, 420B, 422A, 424B, 426A, 428B, 430A, 432B, 434A, 436B, 438A, 440B, 442A, 444B, 446A, 448B, 450A, 452B, 454A, 456B, 458A, 460B, 462A, 464B, 466A, 468B, 470A, 472B, 474A, 476B, 478A, 480B, 482A, 484B, 486A, 488B, 490A, 492B, 494A, 496B, 498A, 500B, 502A, 504B, 506A, 508B, 510A, 512B, 514A, 516B, 518A, 520B, 522A, 524B, 526A, 528B, 530A, 532B, 534A, 536B, 538A, 540B, 542A, 544B, 546A, 548B, 550A, 552B, 554A, 556B, 558A, 560B, 562A, 564B, 566A, 568B, 570A, 572B, 574A, 576B, 578A, 580B, 582A, 584B, 586A, 588B, 590A, 592B, 594A, 596B, 598A, 600B, 602A, 604B, 606A, 608B, 610A, 612B, 614A, 616B, 618A, 620B, 622A, 624B, 626A, 628B, 630A, 632B, 634A, 636B, 638A, 640B, 642A, 644B, 646A, 648B, 650A, 652B, 654A, 656B, 658A, 660B, 662A, 664B, 666A, 668B, 670A, 672B, 674A, 676B, 678A, 680B, 682A, 684B, 686A, 688B, 690A, 692B, 694A, 696B, 698A, 700B, 702A, 704B, 706A, 708B, 710A, 712B, 714A, 716B, 718A, 720B, 722A, 724B, 726A, 728B, 730A, 732B, 734A, 736B, 738A, 740B, 742A, 744B, 746A, 748B, 750A, 752B, 754A, 756B, 758A, 760B, 762A, 764B, 766A, 768B, 770A, 772B, 774A, 776B, 778A, 780B, 782A, 784B, 786A, 788B, 790A, 792B, 794A, 796B, 798A, 800B, 802A, 804B, 806A, 808B, 810A, 812B, 814A, 816B, 818A, 820B, 822A, 824B, 826A, 828B, 830A, 832B, 834A, 836B, 838A, 840B, 842A, 844B, 846A, 848B, 850A, 852B, 854A, 856B, 858A, 860B, 862A, 864B, 866A, 868B, 870A, 872B, 874A, 876B, 878A, 880B, 882A, 884B, 886A, 888B, 890A, 892B, 894A, 896B, 898A, 900B, 902A, 904B, 906A, 908B, 910A, 912B, 914A, 916B, 918A, 920B, 922A, 924B, 926A, 928B, 930A, 932B, 934A, 936B, 938A, 940B, 942A, 944B, 946A, 948B, 950A, 952B, 954A, 956B, 958A, 960B, 962A, 964B, 966A, 968B, 970A, 972B, 974A, 976B, 978A, 980B, 982A, 984B, 986A, 988B, 990A, 992B, 994A, 996B, 998A, 1000B				LOTES: 1, 2, 3, 4, 5, 6, 7, 8, 9, 10, 11, 12, 13, 14, 15, 16, 17, 18, 19, 20, 21, 22, 23, 24, 25, 26, 27, 28, 29, 30, 31, 32, 33, 34, 35, 36, 37, 38, 39, 40, 41, 42, 43, 44, 45, 46, 47, 48, 49, 50, 51, 52, 53, 54, 55, 56, 57, 58, 59, 60, 61, 62, 63, 64, 65, 66, 67, 68, 69, 70, 71, 72, 73, 74, 75, 76, 77, 78, 79, 80, 81, 82, 83, 84, 85, 86, 87, 88, 89, 90, 91, 92, 93, 94, 95, 96, 97, 98, 99, 100		MANZANA: 1 y 2
FRACCIONAMIENTO Rancho Zamoia						
CLAVE CATASTRAL	REG. PUB. PROPIEDAD:	AFOJAS:	TOMO:			


**2. LOCALIZACIÓN**

<p><b>EJEMPLO</b></p> <p>NOMBRE DE LA CALLE</p> <p>NORTE</p> <p>UBICAR EL PREDIO RESPECTO A LA MANZANA</p> <p>#OF</p> <p>#OF</p> <p>DISTANCIA DEL PREDIO A LA ESQUINA</p>	<p></p> <p>NORTE</p> <p>PARA PREDIOS MAYORES A 5000 M2, ANEXAR PLANO TOPOGRÁFICO Y ARCHIVO DIGITAL EN FORMATO DWG DEL MISMO</p>	<p><b>DATOS DEL PREDIO</b></p>
<p>INDICAR NÚMEROS CONTIGUOS Y FRENTE AL PREDIO</p>		


**3. DATOS DEL PROPIETARIO**

NOMBRE O RAZÓN SOCIAL: CASAS CASIDIM S.A. DE C.A.	FIRMA: 
DOMICILIO PARTICULAR: Blvd. San Antonio 230, POZOS	TELÉFONO: 4441124080

**4. DATOS DEL GESTOR**

NOMBRE O RAZÓN SOCIAL: Cecilio Saucedo Pérez	FIRMA: 
DOMICILIO PARTICULAR: Blvd. San Antonio 230, POZOS	TELÉFONO: 4441124080

**5. DATOS DEL D.R.O**

NOMBRE O RAZÓN SOCIAL: Fernando Castañón Mora	FIRMA: 
R.O.P: 326	CÉDULA PROF: 7763115
DOMICILIO PARTICULAR: Blvd. San Antonio 230, POZOS	TELÉFONO: 4441124080

**6. TIPO DE OBRA**

<input checked="" type="checkbox"/> OBRA NUEVA <input type="checkbox"/> AMPLIACIÓN <input type="checkbox"/> REGULARIZACIÓN <input type="checkbox"/> DEMOLICIÓN	<p>FECHA DE ENTRADA DEL DOCUMENTO: 12 JUN 2020</p> <p>DÍA: 12 MES: JUN AÑO: 2020</p> <p>DESCRIPCIÓN: Se solicita licencia de construcción para 46 viviendas (granate B)</p> <p>USO ACTUAL:</p> <p>USO ANTERIOR:</p> <p>CAJONES DE ESTACIONAMIENTO EXISTENTES:</p>
---	---