

OK 25/04/21



TIPO DE TRÁMITE A REALIZAR

A. LICENCIA DE CONSTRUCCIÓN (llenar1,2,3,4,5 y 6)	X	F. CAMBIO DE PROTOTIPO	
B. LICENCIA DE USO DE SUELO (llenar1,2,3,4 y 6)	X 1201	G. PERMISO DEMOLICIÓN Y EXCAVACIÓN (llenar1,2,3,4,5 y 6)	
C. ALINEAMIENTO Y No. OFICIAL (llenar1,2,3,4 y 6)	X 1333	H. TERMINACIÓN DE OBRA (llenar1,3,5 y 6)	
D. FUSIÓN (llenar1,2,3,4 y 7)		I. PRORROGA DE LIC. DE CONSTRUCCIÓN (llenar1,2,3,4,5 y 8)	
E. SUBDIVISIÓN (llenar1,2,3,4 y 7)		OTROS	

1. DATOS DEL PREDIO

CALLE	CARRETERA RIOVERDE No. 1417	SUP TERRENO:	1047.77 M2
FRACCIONAMIENTO	LOS GOMEZ	LOTE:	01 SUB
CLAVE CATASTRAL	35010406009100	REG. PUB. PROPIEDAD:	
		AFOJAS:	
		TOMO:	

2. LOCALIZACIÓN

EJEMPLO			DATOS DEL PREDIO
NOMBRE DE LA CALLE	NORTE UBICAR EL PREDIO RESPECTO A LA MANZANA	NORTE	
#OF	#OF	PARA PREDIOS MAYORES A 5000 M2, ANEXAR PLANO TOPOGRÁFICO Y ARCHIVO DIGITAL EN FORMATO DWG DEL MISMO	
DISTANCIA DEL PREDIO A LA ESQUINA	#OF	INDICAR NÚMEROS CONTIGUOS Y FRENTE AL PREDIO	


3. DATOS DEL PROPIETARIO

NOMBRE O RAZÓN SOCIAL:	DAVID CALVILLO MARTINEZ	FIRMA:	
DOMICILIO PARTICULAR:	1ERA PRIVADA PASEO DE PEDREGAL No. 20	TELÉFONO:	

4. DATOS DEL GESTOR

NOMBRE O RAZÓN SOCIAL:		FIRMA:	
DOMICILIO PARTICULAR:		TELÉFONO:	

5. DATOS DEL D.R.O

NOMBRE O RAZÓN SOCIAL:	ARQ. JUAN ANTONIO DE LA TORRE ALCOCER	FIRMA:	
R.O.P:	334	CÉDULA PROF.:	1463354
DOMICILIO PARTICULAR:		TELÉFONO:	

6. TIPO DE OBRA

OBRA NUEVA	FECHA DE RECEPCIÓN DEL DOCUMENTO DÍA 08 MES 08 AÑO 2025	m2 de construcción	DESCRIPCIÓN Local Comercial
AMPLIACIÓN	FECHA DE ENTRADA DEL DOCUMENTO DÍA MES AÑO	m2 de construcción	
REMODELACIÓN		m2 de construcción	
REGULARIZACIÓN		m2 de construcción	
DEMOLICIÓN		m2 de construcción	
USO ACTUAL:			
USO ANTERIOR:			
CAJONES DE ESTACIONAMIENTO EXISTENTES :			