


**TIPO DE TRÁMITE A REALIZAR**

A. LICENCIA DE CONSTRUCCIÓN (llenar 1,2,3,4,5 y 6)		E. CAMBIO DE PROTOTIPO	
B. LICENCIA DE USO DE SUELO (llenar 1,2,3,4 y 6)		G. PERMISO DEMOLICION Y EXCAVACIÓN (llenar 1,2,3,4,5 y 6)	
C. ALINEAMIENTO Y No. OFICIAL (llenar 1,2,3,4 y 6)		H. TERMINACIÓN DE OBRA (llenar 1,3,5 y 6)	
D. FUSIÓN (llenar 1,2,3,4 y 7)		I. PRORROGA DE LIC. DE CONSTRUCCIÓN (llenar 1,2,3,4,5 y 8)	
E. SUBDIVISIÓN (llenar 1,2,3,4 y 7)		OTROS	

**1. DATOS DEL PREDIO**

CALLE	Circuito Amatista No-483.	SUP TERRENO	181.07
FRACCIONAMIENTO	Punta Diamante.	LOTE	5
		MANZANA	12
CLAVE CATASTRAL	35010488200500	REG PUB PROPIEDAD	
		AFOJAS	
		TOMO	

**2. LOCALIZACIÓN**

**EJEMPLO**

NOMBRE DE LA CALLE

NORTE

UBICAR EL PREDIO RESPECTO A LA MANZANA

#OF

#OF

NOMBRE DE LA CALLE

#OF

DISTANCIA DEL PREDIO A LA ESQUINA



NORTE

PARA PREDIOS MAYORES A 5000 M2, ANEXAR PLANO TOPOGRÁFICO Y ARCHIVO DIGITAL EN FORMATO DWG DEL MISMO

INDICAR NÚMEROS CONTIGUOS Y FRENTE AL PREDIO

DATOS DEL PREDIO

Circuito Amatista.


481

No-483

Circuito Amatista

Circuito Amatista


**3. DATOS DEL PROPIETARIO**

NOMBRE O RAZÓN SOCIAL:	Juan de Dios Baez Rodriguez	FIRMA:	
DOMICILIO PARTICULAR:		TELÉFONO:	444 4609444

**4. DATOS DEL GESTOR**

NOMBRE O RAZÓN SOCIAL:		FIRMA:	
DOMICILIO PARTICULAR:		TELÉFONO:	

**5. DATOS DEL D.R.O**

NOMBRE O RAZÓN SOCIAL:	Ing. David Noyola Salazar.	FIRMA:	
R.O.P:	CÉDULA PROF.: 651108		
DOMICILIO PARTICULAR:	Santa Monica.	TELÉFONO:	

**6. TIPO DE OBRA**

<input type="checkbox"/> OBRA NUEVA	DESCRIPCIÓN
<input type="checkbox"/> AMPLIACIÓN	Casa habitacion
<input type="checkbox"/> REMODELACIÓN	USO ACTUAL: -
<input type="checkbox"/> REGULARIZACIÓN	USO ANTERIOR:

DE DESARROLLO URBANO Y MUNICIPAL

RECIBO

09 NOV. 2022

2021-2024