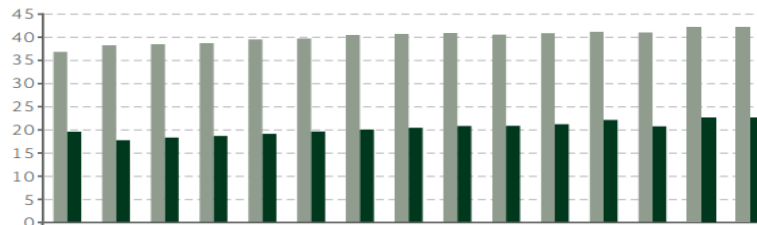


MEDIA ANUAL DE AGUAS SUPERFICIALES Y SUBTERRÁNEAS POR REGIÓN HIDROLÓGICA.

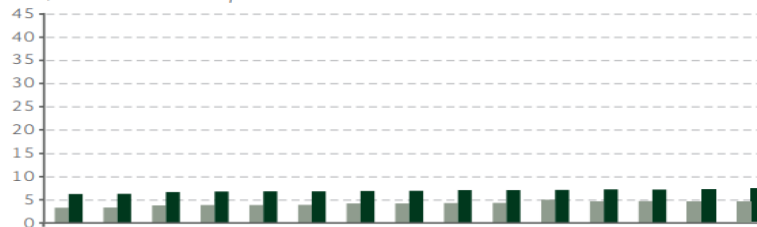
ESTADÍSTICA ANUAL DEL CONSUMO DE AGUA EN EL ESTADO DE SAN LUIS POTOSÍ POR REGIÓN HIDROLÓGICA

Volumen de agua concesionado¹ por uso consuntivo, según origen, 2001 - 2015

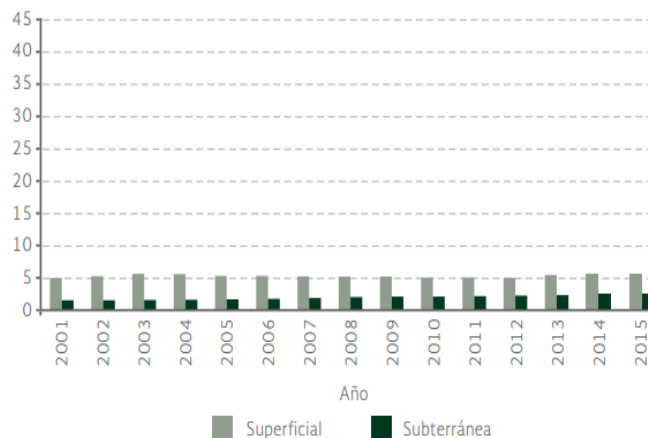
a) Uso agrícola²



b) Abastecimiento público³



c) Uso industrial⁴

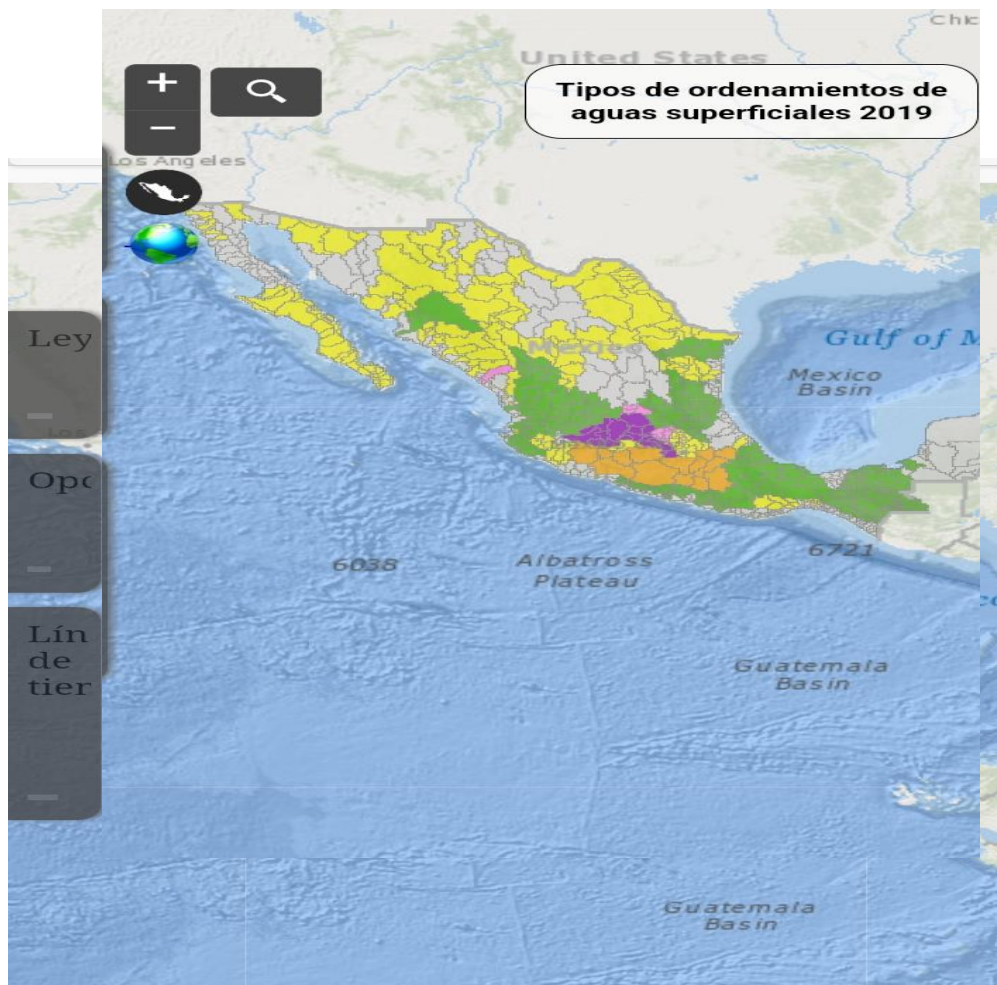


FUENTE: https://apps1.semarnat.gob.mx:8443/dgeia/informe15/tema/pdf/Cap6_Agua.pdf

MAPA HIDROLOGICO DEL ESTADO DE SAN LUIS POTOSI

Acuerdo por el que se actualiza la disponibilidad media anual de las aguas nacionales superficiales de las que comprenden las 37 regiones Hidrológicas en el que se encuentran divididos los estados unidos mexicanos. Fuente dof. Gob.mx.

DISPONIBILIDAD MEDIA ANUAL DE AGUAS SUPERFICIALES POR REGIÓN HIDROLÓGICA.



DISPONIBILIDAD MEDIA ANUAL DE AGUAS SUBTERRÁNEAS POR REGIÓN HIDROLÓGICA

ACORDAL DEL AGUA

AGUAS
SUBTERRÁNEAS /
Acuíferos

San Luis Potosí



DISPONIBILIDAD POR ACUÍFERO

Los siguiente valores se utilizan en la información de cada acuífero.

- Disponibilidad Media Anual de Agua Subterránea (DMA)
- Descarga Natural Comprometida (DNC)
- Recarga Media Anual (R)
- Volumen de Extracción de Aguas Subterráneas (VEAS)

2401 Vanegas - Catorce

2402 El Barril

2403 Salinas de Hidalgo

2404 Santo Domingo

2405 Aqualulco

2406 Villa de Arriaga

2407 Cedral - Matehuala

2408 Villa de Arista

2409 Villa Hidalgo

2410 Buenavista

2411 San Luis Potosí

2412 Jaral de Berrios - Villa de Reyes

2413 Matehuala - Huizache

2414 Cerritos - Villa Juárez

2415 Río Verde

2416 San Nicolás Tolentino

2417 Santa María del Río

2418 Huasteca Potosina

2419 Tamuín

Fuente:

<https://siqaqis.conagua.gob.mx/gas1/sections/Edos/sanluispotosi/sanluispotosi.html>