

ACTA NÚMERO OCHENTA Y NUEVE

SESIÓN EXTRAORDINARIA DE CABILDO

EN EL MUNICIPIO DE RAYÓN, ESTADO DE SAN LUIS POTOSÍ, EN PUNTO DE LAS 10:00 HORAS DEL DÍA JUEVES 18 DE MARZO DEL AÑO 2021, REUNIDOS EN EL SALÓN DE ACUERDOS DEL H. CABILDO, LOCALIZADO EN LA PLANTA BAJA DEL PALACIO MUNICIPAL DE GOBIERNO, ENCONTRÁNDOSE REUNIDO EL CUERPO EDIL, PARA CELEBRAR SESIÓN EXTRAORDINARIA DEL H. CABILDO, LA CUAL SE REGIRÁ BAJO EL SIGUIENTE ORDEN DEL DÍA:

1. PASE DE LISTA DE ASISTENCIA.
2. DECLARACIÓN FORMAL DEL QUÓRUM E INSTALACIÓN LEGAL DE LA SESIÓN.
3. LECTURA Y RATIFICACIÓN DEL ACTA ANTERIOR.
4. PRESENTACIÓN Y EN SU CASO APROBACIÓN DE DESIGNACIÓN NOMBRE DE CALLE PRIVADA DE EMILIANO ZAPATA, MISMA QUE SE UBICA COMO DERECHO DE PASO DENTRO DEL LOTE-2, MANZANA-115, ZONA-5, DEL BARRIO EL CALICHAL, EN LA CABECERA MUNICIPAL DE RAYÓN, S.L.P.
5. PRESENTACIÓN Y EN SU CASO APROBACIÓN DE PAGO DE CONCRETO PARA LA RESTAURACIÓN DE CANCHA DEPORTIVA DEL COLEGIO DE BACHILLERES PLANTEL NÚMERO 11, UBICADO EN ESTA CABECERA MUNICIPAL.
6. PRESENTACIÓN DE MEDIDAS SANITARIAS ANTE CAMBIO DE SEMÁFORO EPIDEMIOLÓGICO EN NUESTRO ESTADO.
7. CLAUSURA DE LA SESIÓN.

PRIMER PUNTO. - LA SECRETARIA GENERAL DEL H. AYUNTAMIENTO PASA LISTA DE ASISTENCIA ESTANDO PRESENTES EL ARQ. FERNANDO SUBITUNO CASTILLO LAMBARRIA, PRESIDENTE MUNICIPAL, L.I.A. JEZAHEL QUIJADA RODRÍGUEZ, SÍNDICO MUNICIPAL Y LOS CC. REGIDORES C. MARIA MARTINA HERNANDEZ CORDERO, C.P. OLGA OLIVIA MÉNDEZ PADILLA, C. BALTAZAR TELLO PÉREZ, C. ALEJANDRA IVET SOLDEVILLA ARVIZU, C. ORLANDO ROEL TELLO AVALOS Y LIC. CITLALLI YESENIA VÁZQUEZ ALEJANDRO.

SEGUNDO PUNTO. - CON LA PRESENCIA DE LOS OCHO INTEGRANTES DEL H. AYUNTAMIENTO, LA LIC. CLAUDIA GONZALEZ RUBIO, SECRETARIA GENERAL COMUNICA A LOS PRESENTES QUE EXISTE QUÓRUM LEGAL PARA SESIONAR Y EN USO DE LA PALABRA EL PRESIDENTE MUNICIPAL DECLARA QUE QUEDA INSTALADA LA PRESENTE SESIÓN Y POR ENDE SON VALIDOS TODOS LOS ACUERDOS QUE EMANEN DE LA MISMA.

TERCER PUNTO. - LA SECRETARIA GENERAL DEL H. AYUNTAMIENTO MANIFIESTA QUE EL ACTA NUMERO 88, LEVANTADA EN LA SESIÓN ORDINARIA CELEBRADA EL DÍA MIÉRCOLES 10 DE MARZO DEL AÑO 2021, ANTERIORMENTE HA

SIDO LEÍDA Y FIRMADA POR LOS INTEGRANTES DEL H. CABILDO, POR LO QUE SE HA RATIFICADO SU CONTENIDO, RAZÓN POR LA CUAL SE SOLICITA LA DISPENSA DE LA LECTURA DE LA MISMA.

LA PETICIÓN ANTES MENCIONADA SE SOMETE A VOTACIÓN: RESULTANDO CON 8 VOTOS A FAVOR EL H. CABILDO APRUEBA LA DISPENSA DE LA LECTURA DEL ACTA ANTERIOR.

CUARTO PUNTO. - ACORDE A LO ESTABLECIDO EN EL ORDEN DEL DÍA, SE PROCEDE A LA PRESENTACIÓN Y EN SU CASO APROBACIÓN DE DESIGNACIÓN NOMBRE DE CALLE PRIVADA DE EMILIANO ZAPATA, MISMA QUE SE UBICA COMO DERECHO DE PASO DENTRO DEL LOTE-2, MANZANA-115, ZONA-5, DEL BARRIO EL CALICHAL, EN LA CABECERA MUNICIPAL DE RAYÓN, S.L.P., SOLICITUD PRESENTADA POR LOS INTEGRANTES DE LA SOCIEDAD COOPERATIVA AGROPECUARIA DE RAYÓN, S.L.P.; PARA LO CUAL LA SECRETARIA GENERAL DA LECTURA A LA SOLITUD DE REFERENCIA; OFICIO DE SOLICITUD Y ANEXOS QUE FUERON PREVIAMENTE ENVIADOS POR CORREO ELECTRÓNICO A CADA UNO DE LOS INTEGRANTES DE ESTE H. CUERPO EDIL PARA SU ANÁLISIS, ADJUNTO A LA CONVOCATORIA DE LA PRESENTE SESIÓN, MISMO QUE SE INSERTA A CONTINUACIÓN:

H. AYUNTAMIENTO MUNICIPAL
SECRETARIA

RAYON, S.L.P. A miércoles, 24 de febrero de 2021

15 MAR 2021
ARQ. FERNANDO SUBITUNO CASTILLO LAMBARRIA
Presidente Municipal de Rayón S.L.P.

Fernando Subituno Castillo Lambarría

CON ATENCION A H. CABILDO

Por medio del presente escrito me permito saludarle respetuosamente y al mismo tiempo para solicitarle a usted de la manera más atenta su intervención en solicitarle al H. Cabildo autorice el nombre de la calle PRIVADA DE EMILIANO ZAPATA del derecho de paso dentro del LOTE - 2, MANZANA - 115. ZONA - 5 para lo que se cita,

Que en materia de servicios públicos la SOCIEDAD COOPERATIVA AGROPECUARIA DE RAYON, S.L.P., S.C.S declara bajo protesta de decir verdad lo siguiente:

- La S.C.A.R. se hará responsable de la construcción inmediata de la red de Agua Potable y Alcantarillado Sanitario apegado a los planos ya autorizados por el Organismo Operador Paramunicipal De Agua Potable, Alcantarillado Y Saneamiento Descentralizado Del Ayuntamiento De Rayón S.L.P.
- En materia de Alumbrado Público la S.C.A.R. realizara el pago a Comisión Federal de Electricidad para que sea esta la empresa responsable de los trabajos de tendido de red e instalación de postes, por ser una red de poca carga en KW la indicación por la Agencia Comercial de Cárdenas, es que primero se autorice y/o de nombre a la vía publica para poder dar la cotización del costo total de los trabajos, esto ya que CFE pide un "plano lotificación con medidas y colindancias del terreno, vialidades públicas y derechos de vía donde este plano debe ser abalado por las autoridades locales (Departamento de Obras Publicas)" el fin de este documento es dar certeza jurídica que la red eléctrica este instalada en dominio Público Municipal.
- Se anexa plano en tamaño oficio de Calle Privada de Emiliano Zapata 7.00 metros de ancho por 57.65 metros de largo con un área total de 403.25 m².
- Se anexa copia en tamaño oficio de los planos de los servicios de Agua y Drenaje a instalar.

Sin más por el momento y no dudando de su buena voluntad para con este tema no nos queda más que despedirnos mas no sin antes enviarle un cordial saludo.

Atentamente,

SOCIEDAD COOPERATIVA AGROPECUARIA DE RAYON, S.L.P., S.C.S

PRESIDENTE

SECRETARIO

TESORERO

Jose Nicolas Castillo Gonzalez
JOSE NICOLAS CASTILLO
GONZALEZ

Fausto Fabian Perez Vargas
FAUSTO FABIAN PEREZ
VARGAS

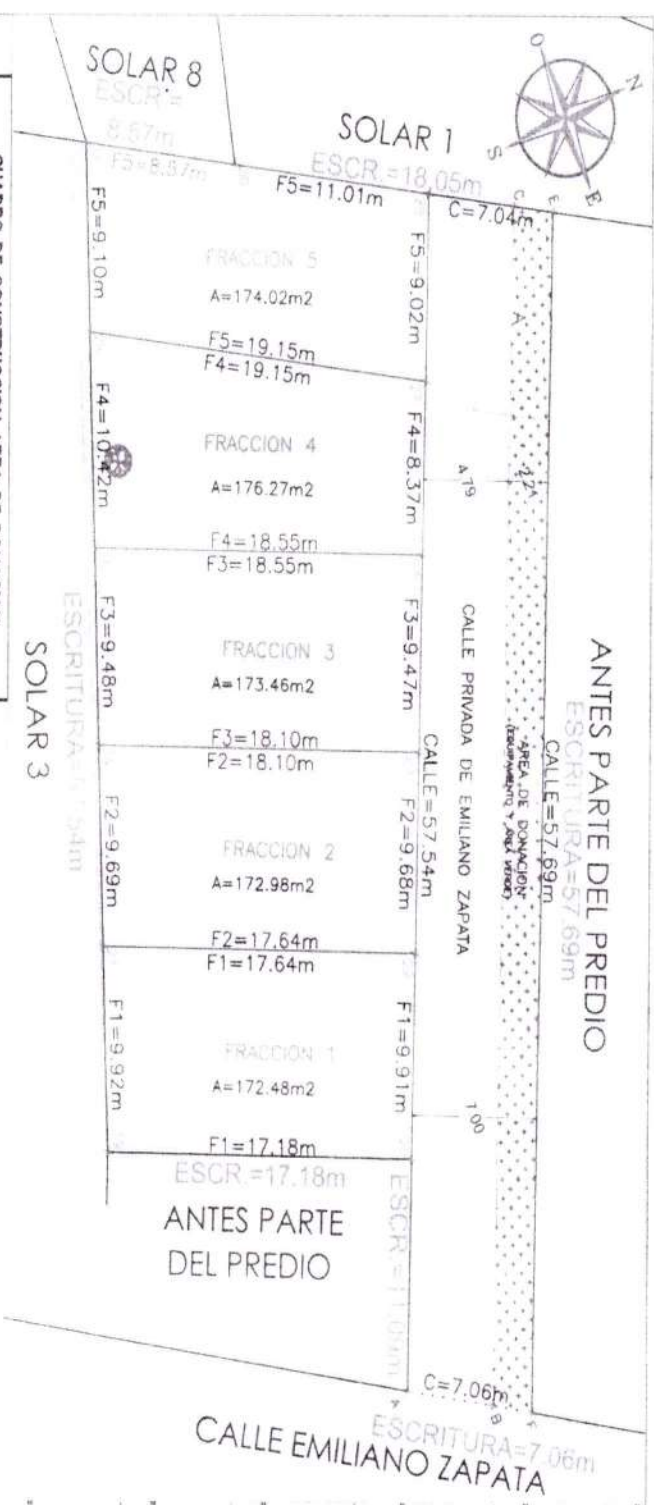
Valeriano Olvera Segovia
VALERIANO OLVERA
SEGOVIA











CUADRO DE CONSTRUCCION AREA DE DONACION			
LADO	RUMBO	DISTANCIA	COORDENADAS
EST. PV			
E	S 66°18'43.01" E	57.69	F 2,416,093.04
F	S 31°08'15.63" W	2.22	B 2,416,097.18
B	C N 66°19'18.32" W	57.65	C 2,416,120.33
C	E N 28°54'42.47" E	2.22	E 2,416,122.26
SUPERFICIE = 127.20 m ²			

CUADRO DE CONSTRUCCION CALLE PRIVADA			
LADO	RUMBO	DISTANCIA	COORDENADAS
EST. PV			
A	B N 31°08'15.63" E	4.84	A 2,416,093.04
B	C N 66°19'18.32" W	57.65	B 2,416,097.18
C	S 28°52'14.77" W	4.82	C 2,416,120.33
D	A S 66°18'58.17" E	57.64	D 2,416,093.04
SUPERFICIE = 276.05 m ²			

AREAS CONSTRUIDAS

A = 37.80 m² ECONOMICO EN REGULARES CONDICIONES. Sin Muros, piso de concreto rustico y techo con limpiata.

RESUMEN DE SUPERFICIES

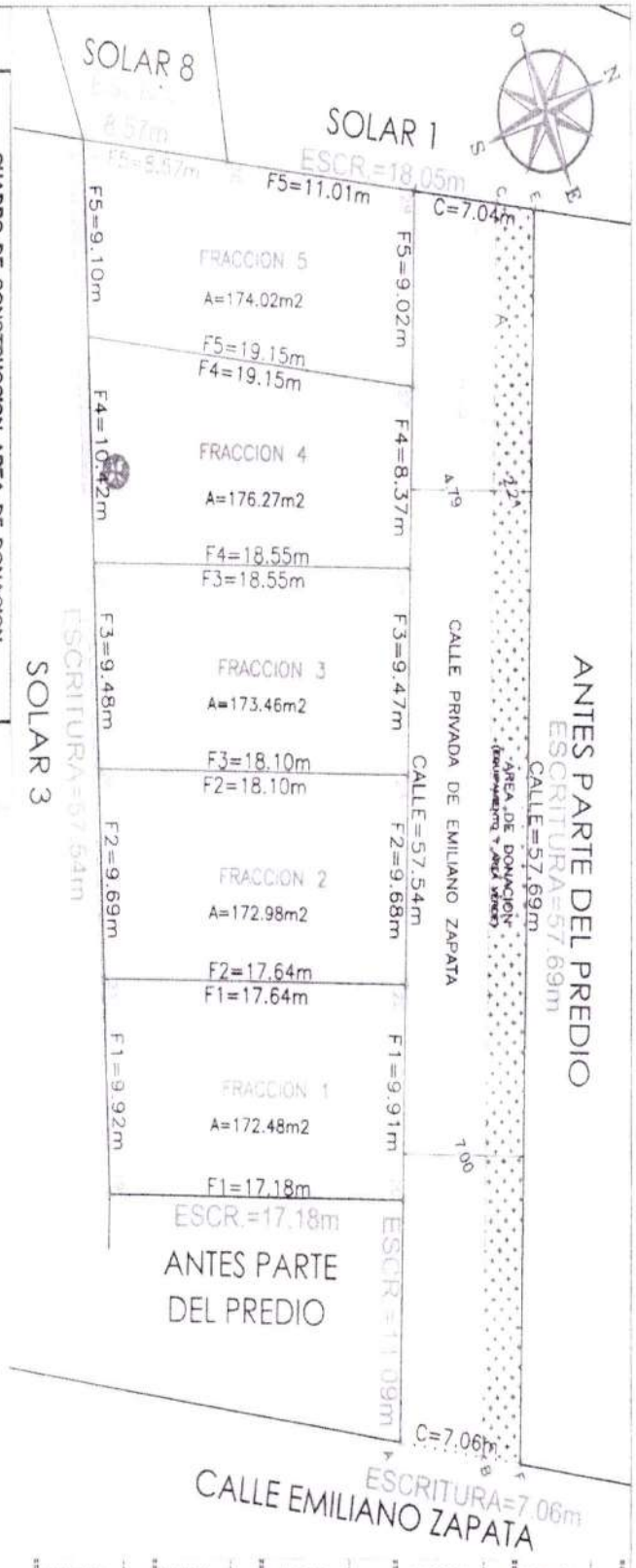
SUP. EN ESCRITURA =	1,272.46 M ²
FRACCION 1 =	172.48 M ²
FRACCION 2 =	172.98 M ²
FRACCION 3 =	173.46 M ²
FRACCION 4 =	176.27 M ²
FRACCION 5 =	174.02 M ²
AREA DE DONACION =	127.20 M ²
CALLE PRIVADA =	276.05 M ²
AREA TOTAL MUNICIPAL =	403.25 M ² (31.69%)
AREA TOTAL FRACCIONES =	869.21 M ² (68.31%)
SUMA TOTAL =	1,272.46 M ² (100.0%)

FRACCION - 1		SUPERFICIE: 172.48 M ²	
20	19	S 23° 41' 30.5621" W	17.18
19	21	N 66° 00' 41.2338" W	9.52
21	22	N 23° 41' 30.5621" E	17.64
22	23	S 66° 18' 58.0967" E	9.51
SUPERFICIE: 172.98 M ²			
22	21	S 23° 41' 30.5621" W	17.64
21	24	N 66° 00' 41.2338" E	9.56
24	23	N 23° 41' 30.5621" E	18.10
23	22	S 66° 18' 58.0967" E	9.68
SUPERFICIE: 173.46 M ²			
22	26	S 23° 41' 30.5621" W	18.10
26	25	N 66° 00' 41.2338" W	18.56
25	23	S 66° 18' 58.0967" E	9.47
SUPERFICIE: 176.27 M ²			
25	26	S 23° 41' 30.5621" W	18.56
26	27	N 66° 00' 41.2338" E	10.42
27	25	S 66° 18' 58.0967" E	8.37
SUPERFICIE: 174.02 M ²			
27	28	S 23° 41' 30.5621" W	19.15
28	29	N 66° 00' 41.2338" W	9.10
29	31	N 23° 41' 30.5621" E	8.57
31	30	S 66° 18' 58.0967" E	11.01
30	29	N 23° 41' 30.5621" E	11.02
29	28	S 23° 41' 30.5621" W	19.15
28	31	N 66° 00' 41.2338" W	9.10
31	30	S 66° 18' 58.0967" E	8.57
30	29	N 23° 41' 30.5621" E	11.01
29	28	S 23° 41' 30.5621" W	19.15
28	31	N 66° 00' 41.2338" W	9.10
31	30	S 66° 18' 58.0967" E	8.57
30	29	N 23° 41' 30.5621" E	11.01
29	28	S 23° 41' 30.5621" W	19.15
28	31	N 66° 00' 41.2338" W	9.10
31	30	S 66° 18' 58.0967" E	8.57
30	29	N 23° 41' 30.5621" E	11.01
29	28	S 23° 41' 30.5621" W	19.15
28	31	N 66° 00' 41.2338" W	9.10
31	30	S 66° 18' 58.0967" E	8.57
30	29	N 23° 41' 30.5621" E	11.01
29	28	S 23° 41' 30.5621" W	19.15
28	31	N 66° 00' 41.2338" W	9.10
31	30	S 66° 18' 58.0967" E	8.57
30	29	N 23° 41' 30.5621" E	11.01
29	28	S 23° 41' 30.5621" W	19.15
28	31	N 66° 00' 41.2338" W	9.10
31	30	S 66° 18' 58.0967" E	8.57
30	29	N 23° 41' 30.5621" E	11.01
29	28	S 23° 41' 30.5621" W	19.15
28	31	N 66° 00' 41.2338" W	9.10
31	30	S 66° 18' 58.0967" E	8.57
30	29	N 23° 41' 30.5621" E	11.01
29	28	S 23° 41' 30.5621" W	19.15
28	31	N 66° 00' 41.2338" W	9.10
31	30	S 66° 18' 58.0967" E	8.57
30	29	N 23° 41' 30.5621" E	11.01
29	28	S 23° 41' 30.5621" W	19.15
28	31	N 66° 00' 41.2338" W	9.10
31	30	S 66° 18' 58.0967" E	8.57
30	29	N 23° 41' 30.5621" E	11.01
29	28	S 23° 41' 30.5621" W	19.15
28	31	N 66° 00' 41.2338" W	9.10
31	30	S 66° 18' 58.0967" E	8.57
30	29	N 23° 41' 30.5621" E	11.01
29	28	S 23° 41' 30.5621" W	19.15
28	31	N 66° 00' 41.2338" W	9.10
31	30	S 66° 18' 58.0967" E	8.57
30	29	N 23° 41' 30.5621" E	11.01
29	28	S 23° 41' 30.5621" W	19.15
28	31	N 66° 00' 41.2338" W	9.10
31	30	S 66° 18' 58.0967" E	8.57
30	29	N 23° 41' 30.5621" E	11.01
29	28	S 23° 41' 30.5621" W	19.15
28	31	N 66° 00' 41.2338" W	9.10
31	30	S 66° 18' 58.0967" E	8.57
30	29	N 23° 41' 30.5621" E	11.01
29	28	S 23° 41' 30.5621" W	19.15
28	31	N 66° 00' 41.2338" W	9.10
31	30	S 66° 18' 58.0967" E	8.57
30	29	N 23° 41' 30.5621" E	11.01
29	28	S 23° 41' 30.5621" W	19.15
28	31	N 66° 00' 41.2338" W	9.10
31	30	S 66° 18' 58.0967" E	8.57
30	29	N 23° 41' 30.5621" E	11.01
29	28	S 23° 41' 30.5621" W	19.15
28	31	N 66° 00' 41.2338" W	9.10
31	30	S 66° 18' 58.0967" E	8.57
30	29	N 23° 41' 30.5621" E	11.01
29	28	S 23° 41' 30.5621" W	19.15
28	31	N 66° 00' 41.2338" W	9.10
31	30	S 66° 18' 58.0967" E	8.57
30	29	N 23° 41' 30.5621" E	11.01
29	28	S 23° 41' 30.5621" W	19.15
28	31	N 66° 00' 41.2338" W	9.10
31	30	S 66° 18' 58.0967" E	8.57
30	29	N 23° 41' 30.5621" E	11.01
29	28	S 23° 41' 30.5621" W	19.15
28	31	N 66° 00' 41.2338" W	9.10
31	30	S 66° 18' 58.0967" E	8.57
30	29	N 23° 41' 30.5621" E	11.01
29	28	S 23° 41' 30.5621" W	19.15
28	31	N 66° 00' 41.2338" W	9.10
31	30	S 66° 18' 58.0967" E	8.57
30	29	N 23° 41' 30.5621" E	11.01
29	28	S 23° 41' 30.5621" W	19.15
28	31	N 66° 00' 41.2338" W	9.10
31	30	S 66° 18' 58.0967" E	8.57
30	29	N 23° 41' 30.5621" E	11.01
29	28	S 23° 41' 30.5621" W	19.15
28	31	N 66° 00' 41.2338" W	9.10
31	30	S 66° 18' 58.0967" E	8.57
30	29	N 23° 41' 30.5621" E	11.01
29	28	S 23° 41' 30.5621" W	19.15
28	31	N 66° 00' 41.2338" W	9.10
31	30	S 66° 18' 58.0967" E	8.57
30	29	N 23° 41' 30.5621" E	11.01
29	28	S 23° 41' 30.5621" W	19.15
28	31	N 66° 00' 41.2338" W	9.10
31	30	S 66° 18' 58.0967" E	8.57
30	29	N 23° 41' 30.5621" E	11.01
29	28	S 23° 41' 30.5621" W	19.15
28	31	N 66° 00' 41.2338" W	9.10
31	30	S 66° 18' 58.0967" E	8.57
30	29	N 23° 41' 30.5621" E	11.01
29	28	S 23° 41' 30.5621" W	19.15
28	31	N 66° 00' 41.2338" W	9.10
31	30	S 66° 18' 58.0967" E	8.57
30	29	N 23° 41' 30.5621" E	11.01
29	28	S 23° 41' 30.5621" W	19.15
28	31	N 66° 00' 41.2338" W	9.10
31	30	S 66° 18' 58.0967" E	8.57
30	29	N 23° 41' 30.5621" E	11.01
29	28	S 23° 41' 30.5621" W	19.15
28	31	N 66° 00' 41.2338" W	9.10
31	30	S 66° 18' 58.0967" E	8.57
30	29	N 23° 41' 30.5621" E	11.01
29	28	S 23° 41' 30.5621" W	19.15
28	31	N 66° 00' 41.2338" W	9.10
31	30	S 66° 18' 58.0967" E	8.57
30	29	N 23° 41' 30.5621" E	11.01
29	28	S 23° 41' 30.5621" W	19.15
28	31	N 66° 00' 41.2338" W	9.10
31	30	S 66° 18' 58.0967" E	8.57
30	29	N 23° 41' 30.5621" E	11.01
29	28	S 23° 41' 30.5621" W	19.15
28	31	N 66° 00' 41.2338" W	9.10
31	30	S 66° 18' 58.0967" E	8.57
30	29	N 23° 41' 30.5621" E	11.01
29	28	S 23° 41' 30.5621" W	19.15
28	31	N 66° 00' 41.2338" W	9.10
31	30	S 66° 18' 58.0967" E	8.57
30	29	N 23° 41' 30.5621" E	11.01
29	28	S 23° 41' 30.5621" W	19.15
28	31	N 66° 00' 41.2338" W	9.10
31	30	S 66° 18' 58.0967" E	8.57
30	29	N 23° 41' 30.5621" E	11.01
29	28	S 23° 41' 30.5621" W	19.15
28	31	N 66° 00' 41.2338" W	9.10
31	30	S 66° 18' 58.0967" E	8.57
30	29	N 23° 41' 30.5621" E	11.01
29	28	S 23° 41' 30.5621" W	19.15
28	31	N 66° 00' 41.2338" W	9.10
31	30	S 66° 18' 58.0967" E	8.57
30	29	N 23° 41' 30.5621" E	11.01
29	28	S 23° 41' 30.5621" W	19.15
28	31	N 66° 00' 41.2338" W	9.10
31	30	S 66° 18' 58.0967" E	8.57
30	29	N 23° 41' 30.5621" E	11.01
29	28	S 23° 41' 30.5621" W	19.15
28	31	N 66° 00' 41.2338" W	9.10
31	30	S 66° 18' 58.0967" E	8.57
30	29	N 23° 41' 30.5621" E	11.01
29	28	S 23° 41' 30.5621" W	19.15
28	31	N 66° 00' 41.2338" W	9.10
31	30	S 66° 18' 58.0967" E	8.57
30	29	N 23° 41' 30.5621" E	11.01
29	28	S 23° 41' 30.5621" W	19.15
28	31	N 66° 00' 41.2338" W	9.10
31	30	S 66° 18' 58.0967" E	8.57
30	29	N 23° 41' 30.5621" E	11.01
29	28	S 23° 41' 30.5621" W	19.15
28	31	N 66° 00' 41.2338" W	9.10
31	30	S 66° 18' 58.0967" E	8.57
30	29	N 23° 41' 30.5621" E	11.01
29	28	S 23° 41' 30.5621" W	19.15
28	31	N 66° 00' 41.2338" W	9.10
31	30	S 66° 18' 58.0967" E	8.57
30	29	N 23° 41' 30.5621" E	11.01
29	28	S 23° 41' 30.5621" W	19.15
28	31	N 66° 00' 41.2338" W	9.10
31	30	S 66° 18' 58.0967" E	8.57
30	29	N 23° 41' 30.5621" E	11.01
29	28	S 23° 41' 30.5621" W	19.15
28	31	N 66° 00' 41.2338" W	9.10
31	30	S 66° 18' 58.0967" E	8.57
30	29	N 23° 41' 30.5621" E	11.01
29	28	S 23° 41' 30.5621" W	19.15
28	31	N 66° 00' 41.2338" W	9.10
31	30	S 66° 18' 58.0967" E	8.57
30	29	N 23° 41' 30.5621" E	11.01
29	28	S 23° 41' 30.5621" W	19.15
28	31	N	







CUADRO DE CONSTRUCCION AREA DE DONACION

LADO	RUMBO	DISTANCIA	V	C O R D E N A D A S
E	S 66°18'43.01" E	57.69	E	2,416,122.26
F	S 31°08'15.83" W	2.22	F	2,416,099.08
B	N 66°19'18.32" W	57.65	C	2,416,120.33
C	E	2.22	E	2,416,122.26
SUPERFICIE = 127.20 M ²				

CUADRO DE CONSTRUCCION CALLE PRIVADA

LADO	RUMBO	DISTANCIA	V	C O R D E N A D A S
A	N 31°08'15.63" E	4.84	A	2,416,093.04
B	N 66°18'18.32" W	57.65	B	2,416,097.18
C	S 29°52'14.77" W	4.82	C	2,416,120.33
D	E	57.54	D	2,416,116.15
E	S 66°18'58.12" E	57.54	A	2,416,093.04
SUPERFICIE = 276.05 M ²				

AREAS CONSTRUIDAS

A = 37.80 m² ECONOMICO EN REGULARES CONDICIONES. Sin Muros, piso de concreto rustico y techo con lamina

RESUMEN DE SUPERFICIES

SUP EN ESCRITURA =	1,272.46 M ²
FRACCION 1 =	172.48 M ²
FRACCION 2 =	173.98 M ²
FRACCION 3 =	176.27 M ²
FRACCION 4 =	174.02 M ²
FRACCION 5 =	127.20 M ²
CALLE PRIVADA =	276.05 M ²
AREA TOTAL MUNICIPAL =	403.25 M ² (31.69%)
AREA TOTAL FRACCIONES =	869.21 M ² (68.31%)
SUMA TOTAL =	1,272.46 M ² (100.0%)

SIEMBOLOGIAS

PERIMETRO FRACCION
 PERIMETRO ESCRITURA
 POLIGONO FISICO
 PERIMETRO DE AREAS CONSTRUIDAS
 MEZQUITE

LEVANTAMIENTO TOPOGRAFICO Y DIBUJO
 ING. FCO. JAVIER ARVIZU GARAY
 (Ced. Prof. 709446)

LEVANTAMIENTO TOPOGRAFICO REALIZADO CON
 ESTACION TOTAL
 DIBUJO N°
 PLANTA-01-01

N° HOJA
 IDE 1

ACOTACION
 METROS

PROPIETARIO
 SOCIEDAD COOPERATIVA
 AGROPECUARIA DE RAYON

UBICACION
 CALLE EMILIANO ZAPATA EN BARRIO
 CALICHAL EN CABECERA MUNICIPAL DE
 RAYON S.L.P.

AREAS EN SUPLACION POR DE ESCRITURA
 AREA CONSTRUIDA
 AREA DE DONACION
 AREA TOTAL MUNICIPAL
 AREA TOTAL FRACCIONES


20.73 M²
 00.00 M²
 403.25 M²
 869.21 M²

FECHA
 16 DE NOVIEMBRE DEL 2020

CARRTERO
 MUNICIPIO DE RAYON S.L.P.

ING. SAUL INFANTE NETRO
 DIRECTOR DE OBRAS PUBLICAS

FRACCION - 1	FRACCION - 2	FRACCION - 3	FRACCION - 4	FRACCION - 5
20 S 23° 41' 30.5621" W	21 S 32° 41' 30.5621" W	22 S 66° 18' 58.0956" E	23 S 23° 41' 30.5621" W	24 S 23° 41' 30.5621" W
19 N 66° 00' 41.2336" W	20 N 66° 00' 41.2336" W	21 N 66° 00' 41.2336" W	22 N 66° 00' 41.2336" W	23 N 66° 00' 41.2336" W
18 N 23° 41' 30.5621" E	19 N 23° 41' 30.5621" E	20 N 23° 41' 30.5621" E	21 N 23° 41' 30.5621" E	22 N 23° 41' 30.5621" E
17 S 66° 18' 58.0956" E	18 S 66° 18' 58.0956" E	19 S 66° 18' 58.0956" E	20 S 66° 18' 58.0956" E	21 S 66° 18' 58.0956" E
16 S 23° 41' 30.5621" W	17 S 23° 41' 30.5621" W	18 S 23° 41' 30.5621" W	19 S 23° 41' 30.5621" W	20 S 23° 41' 30.5621" W
15 N 66° 00' 41.2336" W	16 N 66° 00' 41.2336" W	17 N 66° 00' 41.2336" W	18 N 66° 00' 41.2336" W	19 N 66° 00' 41.2336" W
14 N 23° 41' 30.5621" E	15 N 23° 41' 30.5621" E	16 N 23° 41' 30.5621" E	17 N 23° 41' 30.5621" E	18 N 23° 41' 30.5621" E
13 S 66° 18' 58.0956" E	14 S 66° 18' 58.0956" E	15 S 66° 18' 58.0956" E	16 S 66° 18' 58.0956" E	17 S 66° 18' 58.0956" E
12 S 23° 41' 30.5621" W	13 S 23° 41' 30.5621" W	14 S 23° 41' 30.5621" W	15 S 23° 41' 30.5621" W	16 S 23° 41' 30.5621" W
11 N 66° 00' 41.2336" W	12 N 66° 00' 41.2336" W	13 N 66° 00' 41.2336" W	14 N 66° 00' 41.2336" W	15 N 66° 00' 41.2336" W
10 N 23° 41' 30.5621" E	11 N 23° 41' 30.5621" E	12 N 23° 41' 30.5621" E	13 N 23° 41' 30.5621" E	14 N 23° 41' 30.5621" E
9 S 66° 18' 58.0956" E	10 S 66° 18' 58.0956" E	11 S 66° 18' 58.0956" E	12 S 66° 18' 58.0956" E	13 S 66° 18' 58.0956" E
8 S 23° 41' 30.5621" W	9 S 23° 41' 30.5621" W	10 S 23° 41' 30.5621" W	11 S 23° 41' 30.5621" W	12 S 23° 41' 30.5621" W
7 N 66° 00' 41.2336" W	8 N 66° 00' 41.2336" W	9 N 66° 00' 41.2336" W	10 N 66° 00' 41.2336" W	11 N 66° 00' 41.2336" W
6 N 23° 41' 30.5621" E	7 N 23° 41' 30.5621" E	8 N 23° 41' 30.5621" E	9 N 23° 41' 30.5621" E	10 N 23° 41' 30.5621" E
5 S 66° 18' 58.0956" E	6 S 66° 18' 58.0956" E	7 S 66° 18' 58.0956" E	8 S 66° 18' 58.0956" E	9 S 66° 18' 58.0956" E
4 S 23° 41' 30.5621" W	5 S 23° 41' 30.5621" W	6 S 23° 41' 30.5621" W	7 S 23° 41' 30.5621" W	8 S 23° 41' 30.5621" W
3 N 66° 00' 41.2336" W	4 N 66° 00' 41.2336" W	5 N 66° 00' 41.2336" W	6 N 66° 00' 41.2336" W	7 N 66° 00' 41.2336" W
2 N 23° 41' 30.5621" E	3 N 23° 41' 30.5621" E	4 N 23° 41' 30.5621" E	5 N 23° 41' 30.5621" E	6 N 23° 41' 30.5621" E
1 S 66° 18' 58.0956" E	2 S 66° 18' 58.0956" E	3 S 66° 18' 58.0956" E	4 S 66° 18' 58.0956" E	5 S 66° 18' 58.0956" E
SUPERFICIE: 172.48 M ²				
SUPERFICIE: 173.98 M ²				
SUPERFICIE: 176.27 M ²				
SUPERFICIE: 174.02 M ²				



UNA VEZ ANALIZADO EL PUNTO ANTES SEÑALADO SE SOMETE A VOTACIÓN; RESULTANDO CON 8 VOTOS A FAVOR, 0 EN CONTRA Y 0 ABSTENCIONES; SE APRUEBA AUTORIZACIÓN PARA LA DESIGNACIÓN NOMBRE DE CALLE PRIVADA DE EMILIANO ZAPATA, MISMA QUE SE UBICA COMO DERECHO DE PASO DENTRO DEL LOTE-2, MANZANA-115, ZONA-5, DEL BARRIO EL CALICHAL, EN LA CABECERA MUNICIPAL DE RAYÓN, S.L.P.; QUEDANDO COMO PUNTOS DE ACUERDO LOS SIGUIENTES:

PRIMERO.- SE APRUEBA POR UNANIMIDAD AUTORIZACIÓN PARA DESIGNACIÓN NOMBRE DE CALLE PRIVADA DE EMILIANO ZAPATA, MISMA QUE SE UBICA COMO DERECHO DE PASO DENTRO DEL LOTE-2, MANZANA-115, ZONA-5, DEL BARRIO EL CALICHAL, EN LA CABECERA MUNICIPAL DE RAYÓN, S.L.P., DEBIENDO HACERSE CARGO LOS SOLICITANTES DE LOS SERVICIOS PUBLICOS QUE DICHA CALLE REQUIERA.

SEGUNDO.- NOTIFÍQUESE AL ING. SAUL INFANTE NETRO, DIRECTOR DE OBRAS PUBLICAS, A LA SOCIEDAD COOPERATIVA AGROPECUARIA DE RAYÓN, S.L.P, Y A QUIEN CORRESPONDA PARA SU CONOCIMIENTO, SEGUIMIENTO Y TODAS LAS CAUSAS LEGALES A QUE HUBIERA LUGAR.

QUINTO PUNTO.- ACORDE A LO ESTIPULADO EN EL ORDEN DEL DIA, EL ARQ. FERNANDO SUBITUNO CASTILLO LAMBARRIA, PRESIDENTE MUNICIPAL, TOMA EL USO DE LA VOZ PARA LA PRESENTACIÓN Y EN SU CASO APROBACIÓN DE PAGO DE CONCRETO PARA LA RESTAURACIÓN DE CANCHA DEPORTIVA DEL COLEGIO DE BACHILLERES PLANTEL NÚMERO 11, UBICADO EN ESTA CABECERA MUNICIPAL, EL CUAL ASCIENDE A LA CANTIDAD DE \$88,000.00 (OCHENTA Y OCHO MIL PESOS 00/100 M.N.), ESTO DEBIDO A QUE DICHAS CANCHAS SE ENCONTRABAN MUY DETERIORADAS.

UNA VEZ ANALIZADO EL PUNTO ANTES SEÑALADO SE SOMETE A VOTACIÓN; RESULTANDO CON 8 VOTOS A FAVOR, 0 EN CONTRA Y 0 ABSTENCIONES; SE APRUEBA LA AUTORIZACIÓN DE PAGO DE CONCRETO PARA LA RESTAURACIÓN DE CANCHA DEPORTIVA DEL COLEGIO DE BACHILLERES PLANTEL NÚMERO 11, UBICADO EN ESTA CABECERA MUNICIPAL, EL CUAL ASCIENDE A LA CANTIDAD DE \$88,000.00 (OCHENTA Y OCHO MIL PESOS 00/100 M.N.); QUEDANDO COMO PUNTOS DE ACUERDO LOS SIGUIENTES:

PRIMERO.- SE APRUEBA POR UNANIMIDAD AUTORIZACIÓN DE PAGO DE CONCRETO PARA LA RESTAURACIÓN DE CANCHA DEPORTIVA DEL COLEGIO DE BACHILLERES PLANTEL NÚMERO 11, UBICADO EN ESTA CABECERA MUNICIPAL, EL CUAL ASCIENDE A LA CANTIDAD DE \$88,000.00 (OCHENTA Y OCHO MIL PESOS 00/100 M.N.)

SEGUNDO.- NOTIFÍQUESE AL C.P. JUAN JOSE FLORES VELAZQUEZ, TESORERO MUNICIPAL, Y A QUIEN CORRESPONDA PARA SU CONOCIMIENTO, SEGUIMIENTO Y TODAS LAS CAUSAS LEGALES A QUE HUBIERA LUGAR.

SEXTO PUNTO.- DANDO SEGUIMIENTO A LO ESTABLECIDO EN EL ORDEN DEL DIA, SE PROCEDE A LA PRESENTACIÓN DE MEDIDAS SANITARIAS ANTE CAMBIO DE SEMÁFORO EPIDEMIOLÓGICO EN NUESTRO ESTADO; PARA LO