



(34)



DEPENDENCIA: PRESIDENCIA MUNICIPAL.  
CHARCAS, S.L.P.  
PRESIDENCIA MUNICIPAL  
OFICIO No. 562/2020  
ASUNTO: SE PRESENTA INICIATIVA DE DECRETO.

San Luis Potosí, S. L. P., 20 de octubre del 2020.

**C. C. DIPUTADOS SECRETARIOS DE LA LXII  
LEGISLATURA DEL H. CONGRESO DEL ESTADO  
P R E S E N T E S**


C. MANUEL LÓPEZ LARA, Presidente Constitucional del Municipio de Charcas San Luis Potosí, en ejercicio de las atribuciones que me confieren los artículos, 61 de la Constitución Política del Estado Libre y Soberano de San Luis Potosí, 131, fracción II, 133 y demás relativos de la Ley Orgánica del Poder Legislativo; 61, 67, 84 y demás relativos del Reglamento Interior del Congreso del Estado, 111 Y 112 de la Ley Orgánica del Municipio Libre, me permito someter a la consideración de esta Honorable Legislatura, la presente **INICIATIVA DE DECRETO** en atención a los siguientes:

**CONSIDERANDOS**

**PRIMERO:** El H. Ayuntamiento de Charcas, San Luis Potosí, es propietario de los siguientes bienes inmuebles:

**PREDIO URBANO AVIACIÓN**, superficie: 583,478.71 M2 medidas y colindancias:

- AL NORTE** 135.35 MTS. CON TERREROS MUNICIPALES
  - 159.67 MTS. CON TERREROS MUNICIPALES
  - 103.51 MTS. CON TERRENOS MUNICIPALES
  - 658.28 MTS. CON CAMPOS DE FUTBOL AVIACIÓN
- AL SUR** 537.91 MTS. CON CAMPOS DE FUTBOL AVIACIÓN
  - 496.98 MTS. CON TERRENOS MUNICIPALES
  - 276.56 MTS. CON CALLE AGUSTIN DE ITURBIDE
  - 140.57 MTS. CON PROPIEDAD PARTICULAR
  - 122.89 MTS. CON PROPIEDAD PARTICULAR
  - 191.11 MTS. CON SECTOR CLAVELLINAS
- AL ESTE** 152.45 MTS. CON CARRETERA A CERRO GORDO
  - 75.43 MTS. CON CARRETERA A CERRO GORDO
  - 222.58 MTS. CON CARRETERA A CERRO GORDO



130.21 MTS CON CARRETERA A CERRO GORDO

356.91 MTS. CON PROPIEDAD PARTICULAR

174.50 MTS. CON CARRETERA A CERRO GORDO

**AL OESTE** 202.06 MTS. CON TERRENOS MUNICIPALES  
38.05 MTS. CON TERRENOS MUNICIPALES  
81.73 MTS. CON CAMPOS DE FUTBOL AVIACIÓN  
346.91 MTS CON TERRENOS MUNICIPALES  
279.99 MTS CON TERRENOS MUNICIAPALES  
95.88 MTS. CON PROPIEDAD PARTICULAR

✓ **PREDIO URBANO SANTA MARIA** SUPERFICIE: 345,576.20M2

MEDIDAS Y COLINDANCIAS:

**AL NORTE** 53.69 MTS. CON CALLE 1 DE MAYO  
13.25 MTS. CON CALLE 1 DE MAYO  
88.77 MTS. CON ANTIGUO CAMINO A INDUSTRIAL MINERA MEXICO  
6.93 MTS. CON ANTIGUO CAMINO A INDUSTRIAL MINERA MEXICO  
76.72 MTS. CON ANTIGUO CAMINO A INDUSTRIAL MINERA MEXICO  
39.24 MTS. CON ANTIGUO CAMINO A INDUSTRIAL MINERA MEXICO  
84.12 MTS. CON ANTIGUO CAMINO A INDUSTRIAL MINERA MEXICO  
31.23 MTS. CON ANTIGUO CAMINO A INDUSTRIAL MINERA MEXICO  
49.39 MTS. CON ANTIGUO CAMINO A INDUSTRIAL MINERA MEXICO  
113.58 MTS. CON ANTIGUO CAMINO A INDUSTRIAL MINERA MEXICO  
60.62 MTS. CON ANTIGUO CAMINO A INDUSTRIAL MINERA MEXICO  
107.81 MTS. CON ANTIGUO CAMINO A INDUSTRIAL MINERA MEXICO  
15.86 MTS. CON ANTIGUO CAMINO A INDUSTRIAL MINERA MEXICO  
69.65 MTS. CON ANTIGUO CAMINO A INDUSTRIAL MINERA MEXICO  
30.48 MTS. CON ANTIGUO CAMINO A INDUSTRIAL MINERA MEXICO  
80.00 MTS. CON SECTOR IMMSA  
80.46 MTS. CON SECTOR IMMSA  
190.01 MTS. CON SECTOR IMMSA  
76.95 MTS. CON CALLE SANTA MARIA  
72.65 MTS. CON CALLE 1 DE MAYO  
111.81 MTS. CON CALLE 1 DE MAYO

**AL SUR** 190.00 MTS. CON PROPIEDAD PRIVADA  
10.89 MTS. CON PROPIEDAD PRIVADA  
173.09 MTS. CON PROPIEDAD PRIVADA  
41.09 MTS. CON PROPIEDAD PRIVADA  
275.12 MTS. CON SECTOR LOMAS DE SANTA MARIA  
71.27 MTS. CON SECTOR LOMAS DE SANTA MARIA  
69.70 MTS. CON SECTOR LOMAS DE SANTA MARIA  
10.00 MTS. CON SECTOR LOMAS DE SANTA MARIA  
63.16 MTS. CON SECTOR LOMAS DE SANTA MARIA  
33.06 MTS. CON SECTOR LOMAS DE SANTA MARIA

8.00 MTS. CON SECTOR POTRERILLOS  
10.00 MTS. CON SECTOR POTRERILLOS  
49.08 MTS. CON SECTOR POTRERILLOS  
13.37 MTS. CON SECTOR POTRERILLOS  
13.54 MTS. CON SECTOR POTRERILLOS  
12.77 MTS. CON SECTOR POTRERILLOS  
29.90 MTS. CON SECTOR POTRERILLOS  
15.61 MTS. CON SECTOR POTRERILLOS  
36.90 MTS. CON SECTOR POTRERILLOS  
27.05 MTS. CON PROPIEDAD PRIVADA  
78.87 MTS. CON PROPIEDAD PRIVADA  
77.78 MTS. CON LIMITE ARROYO  
4.71 MTS. CON LIMITE ARROYO  
30.24 MTS. CON LIMITE ARROYO  
55.85 MTS. CON LIMITE ARROYO  
30.60 MTS. CON LIMITE ARROYO  
38.25 MTS. CON LIMITE ARROYO

**AL ESTE** 72.59 MTS. CON CALLE 1 DE MAYO  
0.81 MTS. CON ANTIGUO CAMINO A INDUSTRIAL MINERA MEXICO  
83.51 MTS. CON SECTOR LOMAS DE SANTA MARIA  
26.61 MTS. CON PROPIEDAD PRIVADA  
5.07 MTS. CON PROPIEDAD PRIVADA  
7.95 MTS. CON PROPIEDAD PRIVADA  
98.42 MTS. CON CALLE NIÑOS HEROES  
56.51 MTS. CON CALLE INSURGENTES

**AL OESTE** 2.27 MTS. CON ANTIGUO CAMINO A INDUSTRIAL MINERA MEXICO  
51.98 MTS. CON SECTOR IMMSA  
39.59 MTS. CON PROPIEDAD PRIVADA  
109.40 MTS. CON PROPIEDAD PRIVADA  
36.35 MTS. CON SECTOR LOMAS DE SANTA MARIA  
59.84 MTS. CON SECTOR LOMAS DE SANTA MARIA  
16.15 MTS. CON SECTOR POTRERILLOS  
4.57 MTS. CON SECTOR POTRERILLOS  
11.70 MTS. CON LIMITE ARROYO  
2.40 MTS. CON LIMITE ARROYO  
4.62 MTS. CON LIMITE ARROYO

**PREDIO URBANO CARRETERA IMMSA** SUPERFICIE: 33,216.31M2  
MEDIDAS Y COLINDANCIAS:

**AL NORTE** 40.00 MTS. CON ANTIGUO CAMINO A INDUSTRIAL MINERA MEXICO  
108.48 MTS. CON ANTIGUO CAMINO A INDUSTRIAL MINERA MEXICO  
10.19 MTS. CON ANTIGUO CAMINO A INDUSTRIAL MINERA MEXICO  
6.00 MTS. CON ANTIGUO CAMINO A INDUSTRIAL MINERA MEXICO  
54.04 MTS. CON ANTIGUO CAMINO A INDUSTRIAL MINERA MEXICO  
103.75 MTS. CON ANTIGUO CAMINO A INDUSTRIAL MINERA MEXICO  
59.78 MTS. CON ANTIGUO CAMINO A INDUSTRIAL MINERA MEXICO



80.18 MTS. CON ANTIGUO CAMINO A INDUSTRIAL MINERA MEXICO

**AL SUR** 21.07 MTS. CON PROPIEDAD PRIVADA  
260.66 MTS. CON SECTOR SANTA MARIA  
80.46 MTS. CON SECTOR SANTA MARIA  
80.00 MTS. CON SECTOR SANTA MARIA

**AL ESTE** 51.98 MTS. CON CALLE SIN NOMBRE

**AL OESTE** 19.81 MTS. CON PROPIEDAD PRIVADA  
38.17 MTS. CON PROPIEDAD PRIVADA  
40.00 MTS. CON PROPIEDAD PRIVADA  
35.43 MTS. CON PROPIEDAD PRIVADA

**/ PREDIO URBANO CLAVELLINAS II SUPERFICIE: 145,351.26M2**  
MEDIDAS Y COLINDANCIAS:

**AL NORTE** 62.87 MTS. CON PROPIEDAD PRIVADA  
24.02 MTS. CON SECTOR AVIACION  
20.31 MTS. CON SECTOR AVIACION  
44.69 MTS. CON SECTOR AVIACION  
49.38 MTS. CON PROPIEDAD PRIVADA  
43.10 MTS. CON PROPIEDAD PRIVADA  
40.00 MTS. CON TERRENO MUNICIPAL  
128.51 MTS. CON TERRENO MUNICIPAL

**AL SUR** 35.47 MTS. CON CALLE INDEPENDENCIA  
35.68 MTS. CON CALLE INDEPENDENCIA  
64.41 MTS. CON CALLE INDEPENDENCIA  
61.12 MTS. CON CALLE INDEPENDENCIA  
71.83 MTS. CON CALLE INDEPENDENCIA  
14.94 MTS. CON CALLE MELCHOR OCAMPO  
10.30 MTS. CON CALLE DERECHOS HUMANOS  
92.56 MTS. CON CALLE DERECHOS HUMANOS  
24.01 MTS. CON CALLE DERECHOS HUMANOS

**AL ESTE** 7.23 MTS. CON PROPIEDAD PRIVADA  
112.87 MTS. CON PROPIEDAD PRIVADA  
22.57 MTS. CON PROPIEDAD PRIVADA  
54.94 MTS. CON PROPIEDAD PRIVADA  
41.66 MTS. CON PROPIEDAD PRIVADA  
37.36 MTS. CON SECTOR AVIACION  
327.75 MTS. CON SECTOR AVIACION  
82.93 MTS. CON CALLE MELCHOR OCAMPO  
14.42 MTS. CON CALLE SIN NOMBRE  
31.71 MTS. CON ARROYO SIN NOMBRE  
57.14 MTS. CON ARROYO SIN NOMBRE  
38.49 MTS. CON ARROYO SIN NOMBRE  
43.92 MTS. CON ARROYO SIN NOMBRE  
233.34 MTS. CON CALLE GRAL. GONZALEZ ORTEGA

**AL OESTE** 257.29 MTS. CON SECTOR AVIACION  
3.34 MTS. CON PROPIEDAD PRIVADA  
136.92 MTS. CON PROPIEDAD PRIVADA  
55.44 MTS. CON PROPIEDAD PRIVADA  
19.27 MTS. CON PROPIEDAD PRIVADA  
69.97 MTS. CON PROPIEDAD PRIVADA  
150.05 MTS. CON PROPIEDAD PRIVADA  
32.14 MTS. CON CALLE DERECHOS HUMANOS  
8.19 MTS. CON CALLE DERECHOS HUMANOS  
75.59 MTS. CON CALLE DERECHOS HUMANOS

**SECTOR CLAVELLINAS III SUPERFICIE: 144,480.25M2**  
MEDIDAS Y COLINDANCIAS:

**AL NORTE** 26.43 MTS. CON LIMITE ARROYO SIN NOMBRE



31.24 MTS. CON LIMITE ARROYO SIN NOMBRE  
36.99 MTS. CON LIMITE ARROYO SIN NOMBRE  
24.42 MTS. CON LIMITE ARROYO SIN NOMBRE  
10.30 MTS. CON SECTOR CLAVELLINAS II  
22.19 MTS. CON CALLE INDEPENDENCIA  
24.19 MTS. CON PROPIEDAD PRIVADA  
18.72 MTS. CON LIMITE ARROYO SIN NOMBRE  
81.37 MTS. CON LIMITE ARROYO SIN NOMBRE  
55.71 MTS. CON LIMITE ARROYO SIN NOMBRE  
80.40 MTS. CON LIMITE ARROYO SIN NOMBRE  
45.77 MTS. CON LIMITE ARROYO SIN NOMBRE

**AL SUR** 56.70 MTS. CON CALLE MATAMOROS  
44.90 MTS. CON CALLE ALDAMA  
20.85 MTS. CON CALLE ALDAMA  
16.00 MTS. CON CALLE ALDAMA  
20.28 MTS. CON CALLE ALDAMA  
41.49 MTS. CON CALLE ALDAMA  
30.59 MTS. CON CALLE ALDAMA  
36.16 MTS. CON CALLE ALDAMA  
202.82 MTS. CON CALLE ALDAMA  
61.59 MTS. CON CALLE 20 DE NOVIEMBRE  
152.37 MTS. CON CALLE 20 DE NOVIEMBRE

**AL ESTE** 20.26 MTS. CON LIMITE ARROYO SIN NOMBRE  
119.26 MTS. CON LIMITE ARROYO SIN NOMBRE  
18.56 MTS. CON LIMITE ARROYO SIN NOMBRE  
20.04 MTS. CON LIMITE ARROYO SIN NOMBRE  
33.09 MTS. CON SECTOR CLAVELLINAS II  
86.85 MTS. CON PROPIEDAD PRIVADA  
34.98 MTS. CON PROPIEDAD PRIVADA

**AL OESTE** 6.56 MTS. CON CALLE MELCHOR OCAMPO  
91.28 MTS. CON CALLE MELCHOR OCAMPO  
12.79 MTS. CON CALLE INDEPENDENCIA  
126.91 MTS. CON NOMBRE  
5.00 MTS. CON NOMBRE  
216.77 MTS. CON CALLE FRANCISCO LAZAGORTA  
1.52 MTS. CON CALLE FRANCISCO LAZAGORTA  
184.26 MTS. CON CALLE MARGARITA MAZA DE JUAREZ  
70.11 MTS. CON PROPIEDAD PRIVADA

**PREDIO URBANO POTRERILLOS SUPERFICIE: 502,837.43 M2**

**AL NORTE** 29.54 MTS. CON CALLE CRISTOBAL COLON  
34.01 MTS. CON CALLE CRISTOBAL COLON  
64.48 MTS. CON CALLE CRISTOBAL COLON  
60.13 MTS. CON CALLE CRISTOBAL COLON  
31.45 MTS. CON CALLE CRISTOBAL COLON  
85.10 MTS. CON CALLE CRISTOBAL COLON  
35.35 MTS. CON CALLE CRISTOBAL COLON  
133.31 MTS. CON CALLE CRISTOBAL COLON  
54.51 MTS. CON CALLE CRISTOBAL COLON  
40.12 MTS. CON CALLE CRISTOBAL COLON  
22.56 MTS. CON CALLE CRISTOBAL COLON  
16.42 MTS. CON CALLE CRISTOBAL COLON  
11.38 MTS. CON CALLE CRISTOBAL COLON  
25.12 MTS. CON CALLE CRISTOBAL COLON  
36.90 MTS. CON SECTOR SANTA MARIA  
15.61 MTS. CON SECTOR SANTA MARIA  
29.90 MTS. CON SECTOR SANTA MARIA  
12.77 MTS. CON SECTOR SANTA MARIA  
13.54 MTS. CON SECTOR SANTA MARIA  
13.37 MTS. CON SECTOR SANTA MARIA  
49.08 MTS. CON SECTOR SANTA MARIA  
10.00 MTS. CON SECTOR SANTA MARIA  
50.00 MTS. CON LOMAS DE SANTA MARIA

77.78 MTS. CON LOMAS DE SANTA MARIA  
81.63 MTS. CON LOMAS DE SANTA MARIA  
26.00 MTS. CON AV. JOSE LUIS MORAN  
21.59 MTS. CON AV. JOSE LUIS MORAN  
52.00 MTS. CON AV. JOSE LUIS MORAN  
42.41 MTS. CON AV. JOSE LUIS MORAN  
36.13 MTS. CON AV. JOSE LUIS MORAN  
40.00 MTS. CON AV. JOSE LUIS MORAN  
50.80 MTS. CON AV. JOSE LUIS MORAN  
47.10 MTS. CON AV. JOSE LUIS MORAN  
9.47 MTS. CON AV. JOSE LUIS MORAN  
55.01 MTS. CON CALLE SIN NOMBRE  
58.83 MTS. CON CALLE SIN NOMBRE

**AL SUR** 103.14 MTS. CON LIBRAMIENTO  
103.14 MTS. CON LIBRAMIENTO  
71.90 MTS. CON LIBRAMIENTO  
32.15 MTS. CON CALLE LIBRADO RIVERA  
66.56 MTS. CON CALLE LIBRADO RIVERA  
61.19 MTS. CON CALLE LIBRADO RIVERA  
108.94 MTS. CON CALLE LIBRADO RIVERA  
96.16 MTS. CON LIBRAMIENTO  
100.60 MTS. CON LIBRAMIENTO  
25.57 MTS. CON LIBRAMIENTO  
101.19 MTS. CON LIBRAMIENTO  
25.57 MTS. CON PRIVADA SIN NOMBRE  
70.88 MTS. CON PRIVADA SIN NOMBRE  
48.22 MTS. CON PRIVADA SIN NOMBRE

**AL ESTE** 113.47 MTS. CON CALLE MOCTEZUMA  
78.53 MTS. CON CALLE MOCTEZUMA  
62.70 MTS. CON CALLE MOCTEZUMA  
4.57 MTS. CON CALLE SANTA MARIA  
16.15 MTS. CON CALLE SANTA MARIA  
146.83 MTS. CON CALLE ACAPULCO  
93.44 MTS. CON CALLE ACAPULCO  
86.95 MTS. CON CALLE ACAPULCO  
80.29 MTS. CON CALLE ACAPULCO  
8.20 MTS. CON CALLE ACAPULCO  
57.43 MTS. CON CALLE MOCTEZUMA  
.44 MTS. CON CALLE MOCTEZUMA  
13.30 MTS. CON CALLE MOCTEZUMA  
68.22 MTS. CON CALLE MOCTEZUMA  
59.62 MTS. CON CALLE MOCTEZUMA

**AL OESTE** 6.28 MTS. CON CALLE CRISTOBAL COLON  
90.08 MTS. CON SECTOR LOMAS DE SANTA MARIA  
45.61 MTS. CON SECTOR LOMAS DE SANTA MARIA  
55.67 MTS. CON PROPIEDAD PRIVADA  
253.20 MTS. CON PROPIEDAD PRIVADA  
58.52 MTS. CON LIBRAMIENTO  
81.92 MTS. CON LIBRAMIENTO  
250.25 MTS. CON LIBRAMIENTO

**PREDIO URBANO TRABAJANDO JUNTOS** SUPERFICIE: 21,736.06M2  
MEDIDAS Y COLINDANCIAS:

**AL NORTE** 10.98 MTS. CON CALLE SIN NOMBRE  
35.65 MTS. CON CALLE SIN NOMBRE  
8.70 MTS. CON CALLE SIN NOMBRE

**AL SUR** 110.32 MTS. CON ANTIGUO CAMINO A INDUSTRIAL MINERA MEXICO  
57.55 MTS. CON ANTIGUO CAMINO A INDUSTRIAL MINERA MEXICO  
9.38 MTS. CON ANTIGUO CAMINO A INDUSTRIAL MINERA MEXICO

**AL ESTE** 29.40 MTS. CON CALLE SIN NOMBRE  
38.16 MTS. CON CALLE SIN NOMBRE  
75.18 MTS. CON CALLE SIN NOMBRE

**AL OESTE** 103.17 MTS. CON LIMITE LIBRAMIENTO  
30.23 MTS. CON LIMITE LIBRAMIENTO  
41.67 MTS. CON LIMITE LIBRAMIENTO

54.50 MTS. CON LIMITE LIBRAMIENTO

✓ **PREDIO URBANO TRABAJANDO JUNTOS II** SUPERFICIE: 41,527.28M2  
MEDIDAS Y COLINDANCIAS:

**AL NORTE** 208.91 MTS. CON ANTIGUO CAMINO A INDUSTRIAL MINERA MEXICO

**AL SUR** 14.96 MTS. CON PROPIEDAD PRIVADA  
142.66 MTS. CON PROPIEDAD PRIVADA

**AL ESTE** 240.82 MTS. CON PROPIEDAD PRIVADA

**AL OESTE** 70.51 MTS. CON LIMITE LIBRAMIENTO  
35.36 MTS. CON LIMITE LIBRAMIENTO  
35.13 MTS. CON LIMITE LIBRAMIENTO  
49.04 MTS. CON LIMITE LIBRAMIENTO  
37.35 MTS. CON LIMITE LIBRAMIENTO

✓ **PREDIO URBANO CRUZ DEL SIGLO** SUPERFICIE: 234,936.86M2  
MEDIDAS Y COLINDANCIAS:

**AL NORTE** 90.84 MTS. CON PROPIEDAD PRIVADA  
12.21 MTS. CON PROPIEDAD PRIVADA  
111.08 MTS. CON PROPIEDAD PRIVADA  
273.35 MTS. CON PROPIEDAD PRIVADA  
241.05 MTS. CON PROPIEDAD PRIVADA

**AL SUR** 193.58 MTS. CON PROPIEDAD PRIVADA  
9.64 MTS. CON PROPIEDAD PRIVADA  
253.25 MTS. CON TERRENO MUNICIPAL  
38.81 MTS. CON TERRENO MUNICIPAL  
145.87 MTS. CON TERRENO MUNICIPAL  
237.13 MTS. CON TERRENO MUNICIPAL

**AL ESTE** 9.47 MTS. CON PROPIEDAD PRIVADA  
62.19 MTS. CON CARRETERA A SAN LUIS POTOSI  
12.29 MTS. CON PROPIEDAD PRIVADA  
248.27 MTS. CON PROPIEDAD PRIVADA

**AL OESTE** 72.12 MTS. CON PROPIEDAD PRIVADA  
32.96 MTS. CON CALLE VASCO DE QUIROGA  
18.60 MTS. CON CALLE VASCO DE QUIROGA  
54.26 MTS. CON CALLE VASCO DE QUIROGA  
356.99 MTS. CON TERRENO MUNICIPAL

✓ **PREDIO URBANO CRUZ DEL SIGLO II** SUPERFICIE: 10,066.78M2  
MEDIDAS Y COLINDANCIAS:

**AL NORTE** 88.27 MTS. CON CALLE MANUEL JOSE OTHON  
24.45 MTS. CON CALLE MANUEL JOSE OTHON  
37.37 MTS. CON CALLE MANUEL JOSE OTHON  
46.71 MTS. CON CALLE RITO GAYTAN

**AL SUR** 193.38 MTS. CON PROPIEDAD PRIVADA

**AL ESTE** 9.54 MTS. CON CALLE MANUEL JOSE OTHON  
48.84 MTS. CON CALLE ELBA ESTHER GORDILLO

**AL OESTE** 5.19 MTS. CON CALLE RITO GAYTAN  
4.90 MTS. CON CALLE RITO GAYTAN  
50.04 MTS. CON CALLE RITO GAYTAN

✓ **PREDIO URBANO CHEPINQUE** SUPERFICIE: 513,226.11M2  
MEDIDAS Y COLINDANCIAS:

**AL NORTE** 96.67 MTS. CON CALLE VERACRUZ  
60.53 MTS. CON CALLE VERACRUZ  
28.08 MTS. CON CALLE VERACRUZ



17.09 MTS. CON CALLE VERACRUZ  
12.45 MTS. CON CALLE VERACRUZ  
81.52 MTS. CON CALLE VERACRUZ  
24.85 MTS. CON CALLE 20 DE NOVIEMBRE  
6.60 MTS. CON CALLE 20 DE NOVIEMBRE  
55.74 MTS. CON CALLE 20 DE NOVIEMBRE  
10.04 MTS. CON CALLE 20 DE NOVIEMBRE  
63.83 MTS. CON CALLE 20 DE NOVIEMBRE  
86.27 MTS. CON CALLE 20 DE NOVIEMBRE  
71.62 MTS. CON CALLE 20 DE NOVIEMBRE  
37.15 MTS. CON CALLE 20 DE NOVIEMBRE  
22.22 MTS. CON CALLE 20 DE NOVIEMBRE  
7.57 MTS. CON AV. HIDALGO  
20.84 MTS. CON CALLE JUAREZ  
29.17 MTS. CON CALLE DAMIAN CARMONA  
32.80 MTS. CON CALLE DAMIAN CARMONA  
35.18 MTS. CON CALLE DAMIAN CARMONA  
42.25 MTS. CON CALLE JAIME NUNO  
9.41 MTS. CON CALLE JAIME NUNO

**AL SUR**

149.92 MTS. CON AV. JOSE LUIS MORAN  
12.29 MTS. CON AV. JOSE LUIS MORAN  
47.76 MTS. CON AV. JOSE LUIS MORAN  
118.81 MTS. CON AV. JOSE LUIS MORAN  
49.07 MTS. CON AV. JOSE LUIS MORAN  
35.07 MTS. CON AV. JOSE LUIS MORAN  
23.46 MTS. CON CALLE VASCO DE QUIROGA  
42.87 MTS. CON CALLE QUERETARO  
150.38 MTS. CON CALLE QUERETARO  
22.25 MTS. CON CALLE QUERETARO  
4.03 MTS. CON CALLE RITO GAYTAN  
43.26 MTS. CON CALLE RITO GAYTAN  
15.83 MTS. CON CALLE RITO GAYTAN  
18.07 MTS. CON CALLE MANUEL JOSE OTHON  
19.43 MTS. CON CALLE MANUEL JOSE OTHON  
90.34 MTS. CON CALLE MANUEL JOSE OTHON  
9.26 MTS. CON PROPIEDAD PRIVADA  
97.71 MTS. CON PROPIEDAD PRIVADA  
184.17 MTS. CON PROPIEDAD PRIVADA

**AL ESTE**

56.20 MTS. CON CALLE VERACRUZ  
28.24 MTS. CON CALLE VERACRUZ  
17.09 MTS. CON CALLE VERACRUZ  
26.21 MTS. CON CALLE PINO SUAREZ  
52.45 MTS. CON CALLE PINO SUAREZ  
19.33 MTS. CON CALLE PINO SUAREZ  
13.86 MTS. CON CALLE VASCO DE QUIROGA  
30.32 MTS. CON CALLE VASCO DE QUIROGA  
128.24 MTS. CON CALLE VASCO DE QUIROGA  
35.86 MTS. CON CALLE VASCO DE QUIROGA  
56.17 MTS. CON CALLE RITO GAYTAN  
14.99 MTS. CON CALLE MANUEL JOSE OTHON  
119.18 MTS. CON CALLE ELBA ESTHER GORDILLO  
21.30 MTS. CON PROPIEDAD PRIVADA  
109.46 MTS. CON CALLE VERACRUZ

**AL OESTE**

49.63 MTS. CON AV. HIDALGO  
15.69 MTS. CON AV. HIDALGO  
10.61 MTS. CON CALLE JUAREZ  
139.57 MTS. CON CALLE JUAREZ  
35.47 MTS. CON CALLE JUAREZ  
48.78 MTS. CON CALLE JUAREZ  
89.02 MTS. CON CALLE JUAREZ  
56.26 MTS. CON CALLE JUAREZ  
25.94 MTS. CON CALLE JUAREZ  
124.32 MTS. CON CALLE DAMIAN CARMONA  
7.25 MTS. CON CALLE DAMIAN CARMONA  
127.75 MTS. CON CALLE DAMIAN CARMONA  
109.45 MTS. CON CALLE MOCTEZUMA  
77.19 MTS. CON CALLE MOCTEZUMA

53.23 MTS. CON CALLE QUERETARO  
27.32 MTS. CON CALLE MANUEL JOSE OTHON

✓ **PREDIO URBANO EJIDO JUAREZ** SUPERFICIE: 105,736.36 M2  
MEDIDAS Y COLINDANCIAS:

**AL NORTE** 98.37 MTS. CON LIBRAMIENTO  
450.75 MTS. CON PROPIEDAD PRIVADA  
233.20 MTS. CON SECTOR CRUZ DEL SIGLO  
50.00 MTS. CON SECTOR CRUZ DEL SIGLO  
30.00 MTS. CON SECTOR CRUZ DEL SIGLO

**AL SUR** 1,056.52 MTS. CON CALLE EJIDO JUAREZ

**AL ESTE** 70.49 MTS. CON SECTOR CRUZ DEL SIGLO

**AL OESTE** 118.11 MTS. CON PROPIEDAD PRIVADA

✓ **PREDIO URBANO LAS MAGDALENAS** SUPERFICIE: 40,010.98 M2  
MEDIDAS Y COLINDANCIAS:

**AL NORTE** 141.92 MTS. CON SECTOR CARRETERA A MATEHUALA

**AL SUR** 106.96 MTS. CON PROPIEDAD PRIVADA

**AL ESTE** 23.65 MTS. CON SECTOR CARRETERA A MATEHUALA  
267.73 MTS. CON SECTOR CARRETERA A MATEHUALA

**AL OESTE** 247.42 MTS. CON PROPIEDAD PRIVADA  
87.30 MTS. CON PROPIEDAD PRIVADA

✓ **PREDIO URBANO LA ESPERANZA** SUPERFICIE: 98,820.82 M2  
MEDIDAS Y COLINDANCIAS:

**AL NORTE** 653.31 MTS. CON CARRETERA A SANTO DOMINGO

**AL SUR** 18.74 MTS. CON ANTIGUO CAMINO A INDUSTRIAL MINERA MEXICO  
291.05 MTS. CON ANTIGUO CAMINO A INDUSTRIAL MINERA MEXICO  
422.08 MTS. CON ANTIGUO CAMINO A INDUSTRIAL MINERA MEXICO

**AL ESTE** 14.69 MTS. CON ANTIGUO CAMINO A INDUSTRIAL MINERA MEXICO

**AL OESTE** 300.38 MTS. CON PROPIEDAD PRIVADA

✓ **PREDIO URBANO LOMAS DE SANTA MARIA** SUPERFICIE: 132,914.37 M2  
MEDIDAS Y COLINDANCIAS:

**AL NORTE** 33.06 MTS. CON SECTOR SANTA MARIA  
63.16 MTS. CON SECTOR SANTA MARIA  
10.00 MTS. CON SECTOR SANTA MARIA  
69.70 MTS. CON SECTOR SANTA MARIA  
71.27 MTS. CON SECTOR SANTA MARIA  
275.12 MTS. CON SECTOR SANTA MARIA  
97.65 MTS. CON PROPIEDAD PRIVADA

**AL SUR** 95.27 MTS. CON LIBRAMIENTO  
199.69 MTS. CON LIBRAMIENTO  
14.65 MTS. CON SECTOR POTRERILLOS  
144.76 MTS. CON SECTOR POTRERILLOS  
242.00 MTS. CON SECTOR POTRERILLOS

**AL ESTE** 5.77 MTS. CON SECTOR SANTA MARIA  
36.35 MTS. CON SECTOR SANTA MARIA  
45.61 MTS. CON SECTOR POTRERILLOS  
35.77 MTS. CON SECTOR POTRERILLOS  
54.31 MTS. CON SECTOR POTRERILLOS

54.08 MTS. CON SECTOR SANTA MARIA

**AL OESTE** 22.02 MTS. CON SECTOR SANTA MARIA  
61.49 MTS. CON SECTOR SANTA MARIA  
67.09 MTS. CON PROPIEDAD PRIVADA  
103.27 MTS. CON PROPIEDAD PRIVADA  
147.94 MTS. CON PROPIEDAD PRIVADA

**Predio urbano:** zona centro

**SEGUNDO:** Dichos predios son propiedad del H. Ayuntamiento de Charcas San Luis Potosí, y se encuentran registrados bajo la inscripción número 1 a fojas 01 a 03 del tomo 20 Bis del Libro de Escrituras Privadas de fecha 10 de junio de 1996, registrado en el municipio de Venado. S.L.P., la cual corresponde al fundo legal del Municipio.

**TERCERO.** En los predios precisados se han conformado los asentamientos humanos irregulares denominados "AVIACION", "SANTA MARIA", "CARRETERA IMMISA", "CLAVELLINAS II", "CLAVELLINAS III", "POTRERILLOS", "TRABAJANDO JUNTOS", "TRABAJANDO JUNTOS II", "CRUZ DEL SIGLO", "CRUZ DEL SIGLO II", "CHEPINQUE", "EJIDO JUAREZ", "LAS MAGDALENAS", "LA ESPERANZA", "LOMAS DE SANTA MARIA", "ZONA CENTRO", los cuales han ocasionado el crecimiento anárquico del Municipio de Charcas San Luis Potosí, constituyéndose un problema que reviste condiciones de gravedad extrema. Este fenómeno manifiesta un conflicto entre el reclamo por ordenar los asentamientos humanos y la demanda social de los grupos vulnerables por disponer de una fracción de terreno donde construir su vivienda.

Dichos predios urbanos se expresan en las demandas y términos del anhelo social de vivir en condiciones que permitan la convivencia armónica y solidaria, requisito indispensable del bienestar social, dando lugar a una contradicción que es preciso conciliar dentro de un esquema político responsable y justo.

**CUARTO:** EL H. Ayuntamiento de Charcas San Luis Potosí, en coordinación del Organismo Público Descentralizado denominado Promotora del Estado de San Luis Potosí, ha buscado dar solución a las demandas un esfuerzo coherente y permanente encaminado a la regularización de la tenencia de la tierra en el municipio de Charcas S.L.P., en beneficio de los sectores sociales más desprotegidos: las familias potosinas que se encontraban relegados de la marginación al no contar con seguridad patrimonial que les permita aspirar a una mejor calidad de vida.

**QUINTO:** Con fecha 31 de octubre de 2018, se suscribió convenio de Cooperación conjunto con el Organismo Público Descentralizado de la Administración Pública Estatal denominada Promotora del Estado de San Luis Potosí, , el cual cuenta con facultades de regulación de la tenencia de la tierra en los centros de población de la entidad, lo cual permitirá un adecuado desarrollo del proceso de regulación planteado, instaurado de manera conjunta un programa de regularización de predios que carecen de certeza patrimonial, debido a que aun y cuando se encuentran posesionados en los expedientes catastrales, continúan siendo propiedad Municipal; por ello, en base a las facultades con que se cuenta de regular ordenamiento territorial de los asentamientos humanos y el desarrollo urbano de los centros de población, la rehabilitación de zonas marginadas y asentamientos irregulares, de acuerdo a lo dispuesto por los Artículos 115 de nuestra Carta



Magna y 144 de la Constitución Política de nuestro Estado, La Ley de Desarrollo Urbano del Estado que de ella derivan y demás Leyes Municipales en la entidad, en Sesión Ordinaria de Cabildo No. 29 de 20 de octubre de 2020 , el H. Cabildo de este Municipio autorizo por unanimidad de votos la regularización 787 lotes de terreno ubicados en los Sectores: "AVIACION", "SANTA MARIA", "CARRETERA IMMSA", "CLAVELLINAS II", "CLAVELLINAS III", "POTRERILLOS", "TRABAJANDO JUNTOS", "TRABAJANDO JUNTOS II", "CRUZ DEL SIGLO", "CRUZ DEL SIGLO II", "CHEPINQUE", "EJIDO JUAREZ", "LAS MAGDALENAS", "LA ESPERANZA", "LOMAS DE SANTA MARIA", "ZONA CENTRO"

**SEXTO:** El H. Ayuntamiento de Charcas, San Luis Potosí, en coordinación con el Organismo Público Descentralizado denominado Promotora del Estado de San Luis Potosí, ha buscado dar solución a las demandas mediante un esfuerzo coherente y permanente encaminado a la regularización de la tenencia de la tierra en el Municipio de Charcas, San Luis Potosí, en beneficio de los sectores sociales más desprotegidos, las familias Charquenses que se encuentran relegados a la marginación al no contar con una seguridad patrimonial que les permitía aspirar a una mejor calidad de vida, se verán beneficiadas con la aprobación del presente proyecto de decreto.

La regularización de la tenencia de la tierra es un compromiso refrendado por el H. Ayuntamiento de San Charcas, así como satisfacer el derecho fundamental de la vivienda a los grupos vulnerables que integran estas masas, siendo esto una manifestación primordial del bienestar que solo puede reflejarse en el pleno acceso a la seguridad patrimonial.

La actividad regularizadora garantizara el acceso a una vivienda digna y a un costo accesible que represente el patrimonio de los grupos sociales más vulnerables, siendo esta la única forma para allegarse un patrimonio a mediano plazo y acortar la brecha social y económica que los margina de la sociedad potosina, a aquellas personas quienes por sus ingresos se encuentran fuera de las opciones crediticias o excluidos de los programas sociales, aunado a ello, detentan una posesión irregular de los predios que actualmente habitan.

**SEPTIMO:** En tal virtud el H. Cabildo de Charcas, San Luis Potosí, S.L.P., en, en Sesión Ordinaria de Cabildo No. 29 de fecha 20 de octubre de 2020; el H. Cabildo este Municipio autorizó por unanimidad de votos la regularización 787 (Setecientos ochenta y siete) lotes de terreno a personas de escasos recursos y sus familias, quienes detentan la posesión física de los predios en mención, siendo beneficiarios las personas que se anexan en lista en la presente Iniciativa de Decreto.

Por lo anteriormente expuesto y fundado, se eleva a consideración de esa soberanía el presente:

#### PROYECTO DE DECRETO

**ARTÍCULO 1°.** Con fundamento en lo dispuesto en lo establecido en los artículos 57 FRACCION XXXI y XLVII de la Constitución Política del Estado Libre y Soberano de San Luis Potosí; 111 y 112 de la Ley Orgánica del

Municipio Libre del Estado de San Luis Potosí; 18 fracción I, 98 fracciones VIII y XI, 106 fracción V y 109 fracción X de la Ley Orgánica del Poder Legislativo del Estado de San Luis Potosí; 85 y 86 fracciones I y III del Reglamento para el Gobierno interior del Congreso del Estado; se autoriza al Ayuntamiento de Charcas, San Luis Potosí, celebrar el contrato de enajenación en Sesión Ordinaria de Cabildo No. 29 de fecha 20 de octubre de 2020, el H. Cabildo de este Municipio autorizo por unanimidad de votos la regularización 787 (Setecientos ochenta y siete) Predios de su propiedad ubicados en los sectores: "AVIACION", "SANTA MARIA", "CARRETERA IMMSA", "CLAVELLINAS II", "CLAVELLINAS III", "POTRERILLOS", "TRABAJANDO JUNTOS", "TRABAJANDO JUNTOS II", "CRUZ DEL SIGLO", "CRUZ DEL SIGLO II", "CHEPINQUE", "EJIDO JUAREZ", "LAS MAGDALENAS", "LA ESPERANZA", "LOMAS DE SANTA MARIA", "ZONA CENTRO", predios propiedad del H. Ayuntamiento de Charcas San Luis Potosí, que se encuentran registrados bajo la inscripción número 1 a fojas 01 a 03 del tomo 20 Bis del Libro de Escrituras Privadas de fecha 10 de junio de 1996, registrado en el municipio de Venado. S.L.P., la cual corresponde al fundo legal del Municipio

**ARTÍCULO 2°** Se Obliga el Ayuntamiento de Charcas, S.L.P. a enajenar los predios reseñados en el artículo anterior a favor de 787 (Setecientos ochenta y siete) personas beneficiadas bajo la superficie número de manzana, número de lote, colonia y nombre completo siendo los siguientes:

NO	NOMBRE	FRACCIONAMIENTO	MZA	LOTE	SUPERFICIE
1	ABRAHAM COVARRUBIAS RENDÓN	AVIACIÓN	4 D		
2	ADRIANA IZQUIERDO ALCANTAR	AVIACIÓN	36 A	8	216.84
3	ADRIEL ABDAL OLIVARES GARCIA	AVIACIÓN	27	23	195.99
4	ALEJANDRO JOSUÉ RODRÍGUEZ IBARRA	AVIACIÓN	4	3	
5	ALICIA MARTINEZ MONTELONGO	AVIACIÓN	44	15	202.19
6	ALMA LETICIA CAZARES FLORES	AVIACIÓN	57	6	152.30
7	ALMA ROSA BUSTOS CORONADO	AVIACIÓN	42	12	210.00
8	ALMA YESENIA ZAVALA HERNANDEZ	AVIACIÓN	69	9	200.00
9	AMALIA MORENO MENDOZA	AVIACIÓN	11	8	201.11
10	ANA LAURA RODRIGUEZ GUERRERO	AVIACIÓN	15	5	202.02
11	ANGELICA MARIA SALAZAR CORONADO	AVIACIÓN	40	15	202.16
12	ANICETO RIVERA RODRIGUEZ	AVIACIÓN	6	3	202.65
13	ANTONIO VELASCO MARTINEZ	AVIACIÓN	32	2	194.77
14	ARMANDO CEPEDA LANDEROS	AVIACIÓN	52	8	196.88
15	ARTURO AGUILAR GARCIA	AVIACIÓN	1	20	200.22
16	ARTURO AREVALO GONZALEZ	AVIACION	1	33	
17	BALTAZAR RAMIREZ VELAZQUEZ	AVIACIÓN	44	2	211.91
18	BERTHA ALICIA MARTINEZ BORJAS	AVIACIÓN	34	15	206.34
19	BIBIANA JIMENEZ SOSA	AVIACIÓN	24	1	399.66
20	CANDELARIO ROSALES FLORES	AVIACIÓN	24	10	199.28
21	CARLOS ALBERT JASSO CASILLAS	AVIACIÓN	71	31	
22	CARLOS ANTONIO ARREDONDO ARELLANO	AVIACIÓN	30	5	149.84



23	CARLOS MANUEL RODRIGUEZ LOERA	AVIACIÓN	2-A	6	148.81
24	CESAR ANTONIO RODRIGUEZ RODRIGUEZ	AVIACIÓN	3	32	147.27
25	CESAR AUGUSTO RAMOS VEGA	AVIACIÓN	1	3	751.19
26	CINTHYA ALEJANDRA MATA PEREZ	AVIACIÓN	77	1	157.43
27	CLETO REYES CRUZ	AVIACIÓN	42	10	199.28
28	CONCEPCION MENDOZA ALVARADO	AVIACIÓN	24	15	200.51
29	DAVID ANGEL MARQUEZ GONZALEZ	AVIACION	36	7	
30	DAVID CEPEDA ZAVALA	AVIACIÓN	12	4	202.23
31	DIANA GLORIA HERNANDEZ REGALADO	AVIACIÓN	60	12	149.84
32	DIEGO REYNA MORENO	AVIACION	5	35	
33	DOLORES MARILU MUÑOZ MENDOZA	AVIACIÓN	69	29	149.50
34	DONATO VAZQUEZ BUSTOS	AVIACIÓN			
35	DORA MARIA RODRIGUEZ MORALES	AVIACIÓN	2A-2	7	152.83
36	DORIS ADRIANA MARTINEZ MENDOZA	AVIACIÓN	52	4	151.19
37	EDGAR ALEJANDRO CEPEDA ESPAÑA	AVIACIÓN	4A	10	
38	EDGAR IBARRA GONZALEZ	AVIACIÓN			
39	EDITH MERCEDES VAZQUEZ RODRIGUEZ	AVIACIÓN	52A	1	
40	ELENA CASTILLO BERNAL	AVIACIÓN	32	8	206.25
41	ELENA ELIZABETH REYNA BUSTOS	AVIACIÓN	28	7	183.46
42	ELIANDTH LIZETH MARTINEZ MENDOZA	AVIACIÓN	68	3	293.63
43	ELIDA LUCERO MARES HUITRON	AVIACIÓN	69	28	164.72
44	EMMA ALICIA RANGEL HERNANDEZ	AVIACIÓN	41	3	206.48
45	EMMA REYNA CORONADO	AVIACIÓN	44	5	208.77
46	ERIK JAVIER COMPEAN CASTILLO	AVIACIÓN			
47	ERIKA DEL SAGARARIO GUEVARA CURA	AVIACIÓN	70	7	
48	ERNESTINA PROA CAZARES	AVIACIÓN	33	4	199.39
49	ESTANISLAO LOPEZ CASTILLO	AVIACIÓN	1	30	199.61
50	FERNANDO ZARAZUA ZARATE	AVIACIÓN	45	12y14	405.29
51	FIDEL RODRIGUEZ	AVIACIÓN	41	12y14	
52	FLORENCIA DOMINGUEZ ALVA	AVIACIÓN	24	10	196.85
53	FRANCISCA LUCERO CARRANZA FLORES	AVIACIÓN	24	4	
54	FRANCISCA NORIEGA PUENTE	AVIACIÓN	7	11	188.03
55	FRANCISCO DANIEL LUCIO CORONADO	AVIACIÓN	80	11	263.17
56	FRANCISCO GARZA RODRIGUEZ	AVIACIÓN	5	33	414.17
57	FRANCISCO JAVIER ZARAZUA BERNAL	AVIACIÓN	45	16	205.52
58	FRANCISCO RUBEN GASPAR SANCHEZ	AVIACIÓN	42	2	201.31
59	GASPAR OCAMPO FLORES	AVIACION	15	13	
60	GERARDO MEDINA GARCIA	AVIACIÓN	3	37	199.24
61	GUSTAVO ALEJANDRO CANCINO PROA	AVIACIÓN	34	3	204.29
62	GUSTAVO JUAREZ VEGA	AVIACIÓN	36A	3	200.69
63	HUMBERTO CORONADO BERNAL	AVIACION	24	30	
64	HUMBERTO RIVERA RANGEL	AVIACIÓN	51	3	
65	IGNACIO AGUILAR LAZARO	AVIACIÓN	54	11	149.42
66	IGNACIO CASTRO HERNANDEZ	AVIACIÓN	1A	8	152.26



67	IMELDA CHAVEZ OLIVARES	AVIACIÓN	3A-3	8	149.5
68	IRVIN JESUS VILLANUEVA DIAZ	AVIACIÓN	80	10	422.43
69	J. GUADALUPE PADILLA VASQUEZ	AVIACIÓN	3A	1	155.15
70	J. JESUS BUSTOS PACHUCA	AVIACIÓN	71	7	149.72
71	J. JESUS RODRIGUEZ ROSALES	AVIACIÓN	71	15	147.98
72	J. SANTOS CHANTACA MARTINEZ	AVIACIÓN			
73	J. SANTOS DE LA TORRE FLORES	AVIACION	22	2	
74	JACINTO BERNAL ROSALES	AVIACIÓN	2A	3	152.70
75	JAIME ALEJANDRO RODRIGUEZ BERNAL	AVIACIÓN	52	6	151.20
76	JAVIER RIVERA AGUILAR	AVIACIÓN	1		
77	JESSICA BERNAL ONTIVEROS	AVIACION	42	8	199.58
78	JESUS ENRIQUE ARELLANO RUEDA	AVIACION	44 "A"	15	
79	JESUS LUIS GARCIA AGUILAR	AVIACIÓN	1	28	141.00
80	JESUS MANUEL MENDOZA LIRA	AVIACIÓN	4	38	403.17
81	JESUS TORRES GRIMALDO	AVIACIÓN	70	28	153.86
82	JOAQUIN VARGAS LEDEZMA	AVIACIÓN	45	10	199.28
83	JORGE ALBERTO ONTIVEROS ROSALES	AVIACIÓN	38	3	151.31
84	JORGE LUIS RODRIGUEZ RODRIGUEZ	AVIACIÓN	50A	3	146.27
85	JOSE ABELARDO BERNAL RAMOS	AVIACIÓN	62	4	150.85
86	JOSE ALBERTO ONTIVEROS ROSALES	AVIACION	38	3	300
87	JOSE CARLOS URIBE FERERINO	AVIACION	4	30	201.63
88	JOSE CARLOS YAIL URIBE FERERINO	AVIACIÓN	4	33	195.48
89	JOSE CRUZ ESTRADA MIRELES	AVIACIÓN	17	9	201.30
90	JOSE DE LA CRUZ CHANTACA IBARRA	AVIACIÓN			
91	JOSE GILBERTO LOPEZ QUINTERO	AVIACIÓN	25	2	202.48
92	JOSE ISIDRO ACEVEDO RIVERA	AVIACIÓN	63	9	150.50
93	JOSE JESUS CAZARES CAZARES	AVIACION	22	4	
94	JOSE JESUS LOPEZ ALBA	AVIACIÓN	15	3	202.85
95	JOSE JORGE AMARO JUAREZ	AVIACION	1	1	
96	JOSE LEONARDO HERNANDEZ RIVERA	AVIACIÓN	53	11	152.25
97	JOSE LEONARDO MARTINEZ MORENO	AVIACIÓN	56	6	149.33
98	JOSE LUIS CAZARES AGUILAR	AVIACIÓN			
99	JOSE LUIS MAR TOVAR	AVIACION	49	12	
100	JOSE MANUEL CORONADO GARDUÑO	AVIACION	2A - 2	6	
101	JOSE MARGARITO SANCHEZ BELTRAN	AVIACIÓN	4D		
102	JOSE MARTIN SOTELO QUINTERO	AVIACIÓN	27	4	193.58
103	JOSE MIGUEL RODRIGUEZ BERNAL	AVIACIÓN	52A	5y6	
104	JOSE PASCUAL RIVERA RANGEL	AVIACIÓN			
105	JOSE SERGIO ONTIVEROS SALAZAR	AVIACIÓN	38	8	150.97
106	JOSE SERVANDO RODRIGUEZ IBARRA	AVIACIÓN	38	7	147.53
107	JOSEFINA LUCIO FLORES	AVIACIÓN			
108	JOSEFINA CARRIZALES DIAZ	AVIACIÓN	60	7	150.29
109	JOSEFINA ROMO AREVALO	AVIACIÓN	22	5	200.77
110	JUAN BERNAL RODRIGUEZ	AVIACIÓN	1	24	202.73




111	JUAN CARLOS AGUILAR OLIVARES	AVIACIÓN	32	7	172.89
112	JUAN CARLOS BELTRAN PACHUCA	AVIACIÓN	22	12	196.46
113	JUAN FRANCISCO GARCIA RAMIREZ	AVIACIÓN	65	29	149.96
114	JUAN HERNANDEZ DE LA ROSA	AVIACIÓN	68	2	267.57
115	JUAN MANUEL CANCINO RODRIGUEZ	AVIACIÓN	3		198.73
116	JUAN PEDRO CARDONA LOPEZ	AVIACIÓN	56	12	151.09
117	JUANA MOTA SEGURA	AVIACIÓN	2		
118	KARLA EDITH MARTINEZ ARRIAGA	AVIACIÓN	67	10	
119	KAROLINA MARTINEZ PEREZ	AVIACIÓN			
120	LADISLAO LOPEZ CARRANZA	AVIACIÓN	9	1 Y 3	407.27
121	LIDIA CANCINO LOPEZ	AVIACIÓN	1A	4	
122	LIDIA SEGURA MARTINEZ	AVIACIÓN	21	8	201.65
123	LILIANA PATRICIA CARBAJAL MARTINEZ	AVIACION	1-A	6 Y 7	
124	LIVIA CRISTINA ESTRADA MUÑOZ	AVIACIÓN			
125	LORENZO MOTA MORALES	AVIACIÓN	MN	1	208.81
126	LUIS ALBERTO CRUZ MARTINEZ	AVIACIÓN	44A	8	199.18
127	LUIS ALBERTO MARTINEZ MARTINEZ	AVIACIÓN	44A	7	198.44
128	LUIS ALEJANDRO CAZARES ALBA	AVIACION	69	25	
129	LUIS ALEJANDRO RODRIGUEZ CRUZ	AVIACIÓN	63	8	
130	LUZ AURORA BERNAL REYNA	AVIACIÓN	44A		
131	MA ELIZABETH SANCHEZ MONTEJANO	AVIACIÓN	1	41	
132	MA EVA VEGA LOPEZ	AVIACIÓN	8	9	
133	MA GONZALA REYNA LOREDO	AVIACIÓN	43	6A	
134	MA. ALTAGRACIA RODRIGUEZ	AVIACIÓN			
135	MA. ANTONIA VALERIO LOPEZ	AVIACION	4 "A"	6	
136	MA. CATALINA REYNA CANDIA	AVIACIÓN	1	22	
137	MA. CONCEPCION SEGURA MARTINEZ	AVIACIÓN	5	26	205.26
138	MA. DE JESUS DOMINGUEZ ALVA	AVIACIÓN	10	2	402.26
139	MA. DE LA LUZ CORONADO CASTILLO	AVIACIÓN			
140	MA. DEL ROSARIO SANCHEZ HERNANDEZ	AVIACIÓN	52	6	151.2
141	MA. ERNESTINA ZUÑIGA SANCHEZ	AVIACIÓN			
142	MA. ESTELA RODRIGUEZ AGUILAR	AVIACIÓN	15	12	198.66
143	MA ESTHER HERRERA CORTES	AVIACION	35	12	
144	MA. GUADALUPE AGUILAR GARCIA	AVIACIÓN	4A	2	168.45
145	MA. GUADALUPE GARCIA MARTINEZ	AVIACIÓN	33	12	
146	MA. GUADALUPE IBARRA VELASQUEZ	AVIACIÓN	26	22	412.76
147	MA. GUADALUPE RODRIGUEZ AGUILAR	AVIACIÓN	1	25	
148	MA. IDANIA SANCHEZ MONTEJANO	AVIACIÓN	1	40	
149	MA. JUDITH ALVARADO MUÑOZ	AVIACIÓN	9	15	161.58
150	MA. LAZARA FLORES VARGAS	AVIACIÓN	3	15	
151	MA. SANJUANA LOPEZ HERNANDEZ	AVIACIÓN	12	19	197.51
152	MA. YOLANDA IBARRA GALLEGOS	AVIACIÓN	65	31	147.68
153	MACRINA BERNAL BUSTOS	AVIACIÓN	21	4	196.76
154	MANUEL IGNACIO JIMÉNEZ ESPINOSA	AVIACIÓN	M,N		

155	MANUEL MORENO FLORES	AVIACIÓN	54	12	151.88
156	MARCO ANTONIO CEPEDA CARRANZA	AVIACION	15	20	
157	MARCO ANTONIO CEPEDA ZAVALA	AVIACION	16	19	
158	MARCO ANTONIO LOPEZ CANCINO	AVIACIÓN	65	3	
159	MARGARITA CARRIZALES SAUCEDA	AVIACIÓN	20	11	198.57
160	MARGARITA LOPEZ JIMENEZ	AVIACIÓN	27	18	
161	MARGARITA RANGEL FLORES	AVIACIÓN	50	8	
162	MARIA ALEJANDRA LUNA PINALES	AVIACIÓN	42		
163	MARIA ANITA GARCIA MARTINEZ	AVIACIÓN			
164	MARIA BERTHA MARTINEZ PEREZ	AVIACIÓN	44	12	
165	MARIA BERTHA VALLEJO BELTRAN	AVIACIÓN	52A	9	
166	MARIA CRESCENCIA CARREON FLORES	AVIACIÓN			
167	MARIA CRISTINA BERINO CAZARES	AVIACIÓN	68	7	
168	MARIA DE JESUS ESPINOSA GARCIA	AVIACION	47	7	
169	MARIA DE JESUS MEDINA GARCIA	AVIACIÓN	11	6	
170	MARIA DE LOURDES RODRIGUEZ CORONADO	AVIACIÓN			
171	MARIA DEL CARMEN MENDOZA LOPEZ	AVIACIÓN	68	8	202.66
172	MARIA DEL CARMEN RODRIGUEZ CARRANZA	AVIACIÓN			
173	MARIA DEL CARMEN TORRES MENDOZA	AVIACIÓN	70	7	150.98
174	MARIA DEL CONSUELO FUENTES MORENO	AVIACIÓN	21	12	199.4
175	MARIA DEL ROCIO MURILLO RODRIGUEZ	AVIACIÓN	44	14	
176	MARIA DEL ROSARIO CANCINO RODRIGUEZ	AVIACIÓN			
177	MARIA DELIA GATICA CAZARES	AVIACIÓN	65	18	
178	MARIA DOMENICA SANCHEZ MORENO	AVIACIÓN			
179	MARIA ELIZABETH MOTA GARCIA	AVIACION	39	8	
180	MARIA FRANCISCA GARDUÑO CAZARES	AVIACIÓN	2 A-2	5	150.52
181	MARIA FRANCISCA SANCHEZ RODRIGUEZ	AVIACIÓN	1		
182	MARIA GUADALUPE FEREGRINO DORANTES	AVIACIÓN	4	32	200.57
183	MARIA GUADALUPE GARCIA AGUILAR	AVIACIÓN	3A	3	152.19
184	MARIA JOSEFINA MORENO CEDILLO	AVIACIÓN	12	14	202.1
185	MARIA JULIA ESTRADA GARCIA	AVIACIÓN			
186	MARIA LIZBETH BERNAL CAZARES	AVIACIÓN			
187	MARIA MAGDALENA AGUILAR ACEVEDO	AVIACIÓN			
188	MARIA NATALIA RODRIGUEZ CORONADO	AVIACIÓN	38	5	
189	MARIA PATRICIA ACEVEDO RIVERA	AVIACIÓN	55	8	149.08
190	MARIA PAULA VALDEZ REVILLAS	AVIACIÓN	65	14	147.1
191	MARIA RAMONA CORPUS LEIJA	AVIACIÓN			
192	MARIA TERESA DE JESUS CORONADO ARELLANO	AVIACIÓN			
193	MARIA YOLANDA CECILIA CEPEDA ESPAÑA	AVIACIÓN	36	8	
194	MARIANO SOTELO CORONADO	AVIACIÓN	27	9	205.87
195	MARICELA SANCHEZ LAZARO	AVIACIÓN			
196	MARICRUZ AGUILAR FLORES	AVIACIÓN	3	6	152.92
197	MARIO ALBERTO VALDEZ TORRES	AVIACIÓN	47	11	
198	MARIO JAIMES DE LA TORRE	AVIACIÓN	4	11	






199	MARTHA BERNAL RODRIGUEZ	AVIACIÓN	52	6	
200	MARTHA ELENA CANCINO PROA	AVIACIÓN	34	5	198.49
201	MARTHA GEORGINA SANCHEZ GONZALEZ	AVIACIÓN	2A	8 Y 9	150.37
202	MARTHA JOSEFINA TRENADO MONTOYA	AVIACIÓN	57	8	146.84
203	MARTHA MARIA GARCIA CANCINO	AVIACIÓN	34	16	
204	MARTHA RAQUEL IBARRA CARRIZALES	AVIACIÓN			
205	MARTIN MORENO GUZMAN	AVIACIÓN	67	20	151.69
206	MARTIN PALACIOS CAZARES	AVIACIÓN	69	13	143
207	MARTIN QUIROZ GONZALEZ	AVIACIÓN	MN	2	198.6
208	MATILDE MORENO GARCIA	AVIACIÓN	65	26	147.36
209	MAURO VELAZQUEZ RAMIREZ	AVIACIÓN	35	14	199.73
210	MAYRA LUCERO REYNA BUSTOS	AVIACIÓN	71	29	149.59
211	MAYRA ROSARIO RIVERA ZARAGOZA	AVIACION	58	6	
212	MELCHOR VAZQUEZ LOPEZ	AVIACIÓN	27	16	
213	MELITON LAZARO HERNANDEZ HERNANDEZ	AVIACIÓN	47	2	
214	MIREYA CONCEPCION MORENO QUINTERO	AVIACIÓN	48	12	147.74
215	MIRIAM VICTORINO TRENADO	AVIACIÓN	69	22,23 Y 24	449.05
216	MODESTO RESENDIZ GODINA	AVIACION	42	4	
217	NANCY LUCIA FRIAS CAZARES	AVIACIÓN	48	7	148.45
218	NARCISO BELTRAN TREJO	AVIACIÓN	21	9	200.86
219	NICOLAS ZAVALA CASTEÑEDA	AVIACIÓN	4D		
220	NOE ARREGUIN RODRIGUEZ	AVIACIÓN	21	9	200.86
221	OSCAR ALEJANDRO ARRELLANO ALVARADO	AVIACIÓN	37	8	
222	PABLO LARA DE LA ROSA	AVIACIÓN	30	16	
223	PEDRO REYNA LOREDO	AVIACIÓN	65	19	150.3
224	RAFAELA ALCARAZ VILLA	AVIACIÓN	12	10 y 12	192.55
225	REBECA URIBE RODRIGUEZ	AVIACIÓN	1A	2	197.98
226	REY DAVID CEPEDA ESPAÑA	AVIACIÓN	4D	11	
227	RICARDO MONTELONGO GONZALEZ	AVIACIÓN	27	1	198.55
228	ROBERTA CASTILLO PALOMO	AVIACIÓN	1	38	186.13
229	ROBERTO LOPEZ CHAVEZ	AVIACIÓN			
230	ROCIO ARACELI DE LA TORRE ACEVEDO	AVIACIÓN	73	4	227.95
231	RODRIGO SANCHEZ VAZQUEZ	AVIACIÓN	32	3	
232	ROGELIO GOMEZ MENDOZA	AVIACION	25	5	
233	ROGELIO GONZALEZ GALLEGOS	AVIACIÓN	69	31 Y 32	
234	ROSA CARRANZA ROSALES	AVIACIÓN	14	1	201.58
235	ROSA ELIA MENDOZA MACIAS	AVIACION	42	5 y 6	
236	ROSA ELIZABHET CONTRERAS BERMAN	AVIACIÓN	4		
237	ROSA MARIA AGUILAR GARCIA	AVIACIÓN	15	6	197.67
238	ROSA MARIA MARTINEZ GONZALEZ	AVIACIÓN	16	18	
239	ROSITA CRISPIN LUCIO	AVIACIÓN	37	11	150.66
240	SAN JUAN HERNANDEZ FLORES	AVIACIÓN	7	8	
241	SAN JUANA RODRIGUEZ RIVERA	AVIACIÓN	36A	4	230.99
242	SANTOS CHANTACA IBARRA	AVIACIÓN	58	10	

243	SAUL GARCIA CAZARES	AVIACIÓN	1	35	204.49
244	SERGIO ABEL LOPEZ CORPUS	AVIACIÓN			
245	SERGIO RODRIGUEZ AGUILAR	AVIACIÓN	1		
246	SILVESTRE CARDONA LOPEZ	AVIACIÓN	21	2	204.21
247	SOFIA RODRIGUEZ CARRANZA	AVIACIÓN	3	35	
248	TEODORA BECERRA GODINA	AVIACION	43	1	
249	TEODORA BECERRA GODINA	AVIACIÓN	43	1	196.14
250	TOMAS RIVERA FLORES	AVIACIÓN			
251	TOMAS RIVERA RAMIREZ	AVIACIÓN	39	2Y3	
252	TOMAS RIVERA RANGEL	AVIACIÓN	50	5	
253	VICTOR ANDRES ALFARO ZUL	AVIACIÓN	27	6	199.96
254	VICTOR CAZARES BERINO	AVIACIÓN	2ABC		
255	VICTOR JOAQUIN CANSINO PROA	AVIACIÓN	34	7	
256	VICTOR MANUEL GARCIA MORENO	AVIACIÓN	1A	10(11 EN PLANO)	202.31
257	YOLANDA CERDA GALLEGOS	AVIACION	1		
258	YOLANDA JUDITH CANCINO RODRIGUEZ	AVIACIÓN			
259	AMELIA VALDEZ TORRES	SANTA MARIA	8	5	
260	AMPARO AGUILAR HERNANDEZ	SANTA MARÍA	18	3	198.62
261	ANATOLIO EFRAIN OROZCO URIBE	SANTA MARIA	6	40	
262	ANTONIA OBALLE CASTRO	SANTA MARÍA	7	17	200.84
263	ANTONIO REYNA MENDOZA	SANTA MARIA	2		
264	ARACELI GUADALUPE RODRIGUEZ LOPEZ	SANTA MARÍA	5		
265	ARTURO DOMINGUEZ SOTELO	SANTA MARIA	5	13	203.49
266	AUREA BELTRAN IBARRA	SANTA MARIA	16	9 "A"	
267	AUSENCIO IBANDA ARELLANO	SANTA MARÍA	ACD	6	271.59
268	BASILIO ANTONIO BADILLO LANDEROS	SANTA MARIA	5	20	198.36
269	BENIGNO RAMOS BELTRAN	SANTA MARÍA	7	3	201.76
270	BLANCA JUDITH CEDILLO BERNAL	SANTA MARIA			
271	BRENDA MIREYA PADILLA SANCHEZ	SANTA MARÍA	5	2	201.52
272	CANDELARIA MENDOZA ZUL	SANTA MARIA			
273	CANDELARIO MONSIVAIS ISAIS	SANTA MARÍA	15	9	197.85
274	CARLOS ALEJANDRO RODRIGUEZ MARTINEZ	SANTA MARIA			
275	DANIEL HERNANDEZ ARRIAGA	SANTA MARÍA	12		
276	DELIA GARZA GONZALEZ	SANTA MARIA	8	6	
277	DIEGO ARMANDO SOTELO LOPEZ	SANTA MARÍA			
278	EDUARDO IBARRA ESTRADA	SANTA MARIA			
279	EDUARDO RAMOS GONZALEZ	SANTA MARÍA			
280	ELVA VILLALOBOS MIRELES	SANTA MARIA			
281	ERASMO DE LA TORRE CABRIALES	SANTA MARÍA	A,C,D	8	
282	ERNESTO REYES MEDINA	SANTA MARIA	10	4	
283	EULALIO VACA BELTRAN	SANTA MARIA	23	11	
284	EUSEBIA ALEMAN BRIONES	SANTA MARÍA			
285	FERMIN NUÑEZ CAZARES	SANTA MARÍA	26	26	
286	FIDEL ARISTA RODRIGUEZ	SANTA MARIA	9	9	

287	FRANCISCA CASTAÑEDA ARELLANO	SANTA MARÍA	6	5	
288	FRANCISCO ALVARADO VALENCIANO	SANTA MARIA	27	2	195.71
289	FRANCISCO GARCÍA CORTEZ	SANTA MARIA	14	6	
290	FRANCISCO JAVIER CARDONA CARDONA	SANTA MARÍA	5	9	
291	FRANCISCO JAVIER MORENO LUNA	SANTA MARIA	15	19	
292	FRANCISCO JAVIER VEGA MENDOZA	SANTA MARIA	13	7	
293	FRANCISCO JAVIER VEGA MENDOZA	SANTA MARIA	13	7	
294	GERARDO RIVERA RIVERA	SANTA MARÍA	1		
295	GERMAN PROA CAZARES	SANTA MARIA	5		
296	GLORIA ANGELICA GATICA CAZARES	SANTA MARÍA	5		
297	GLORIA MARIA BUSTOS MENDOZA	SANTA MARIA	23	11	141.84
298	GREGORIO BUSTOS BELTRAN	SANTA MARÍA	6		
299	GUADALUPE SAN JUANA SALAZAR ALEMAN	SANTA MARIA	3		
300	GUMARO QUIROZ PROA	SANTA MARÍA	2		
301	GUMARO QUIROZ PROA	SANTA MARIA			
302	HECTOR MANUEL OROZCO URIBE	SANTA MARIA	6	46	
303	HILARIA RODRIGUEZ REYNA	SANTA MARÍA	18	10	
304	HUMBERTO RAMOS LOPEZ	SANTA MARIA	5		
305	HUMBERTO ZUL GARCIA	SANTA MARÍA	15	11	190.15
306	J. MARGARITO SANDOVAL OTERO	SANTA MARIA	26		
307	J. SOCORRO GOMEZ GARCIA	SANTA MARÍA	4	4	
308	JESUS FLORES CORONADO	SANTA MARIA			
309	JOEL RIVERA AGUILAR	SANTA MARÍA	8	1	
310	JOSE ALBERTO PACHUCA BERNAL	SANTA MARIA	A,B Y C		
311	JOSE ALEJANDRO RIVERA ALCANTAR	SANTA MARIA	1	28	
312	JOSE ANGEL BUSTOS BERNAL	SANTA MARÍA	23		
313	JOSE CANDELARIO MEDRANO CARRANZA	SANTA MARIA	2		
314	JOSE ERNESTO QUINTERO HERNANDEZ	SANTA MARÍA	8	2	
315	JOSE GARCIA REYNA	SANTA MARIA			
316	JOSE GUADALUPE CORONADO REYNA	SANTA MARÍA			
317	JOSE GUADALUPE GARZA RODRIGUEZ	SANTA MARIA	26	34	200
318	JOSE LUIS ALVARADO VALENCIANO	SANTA MARÍA			
319	JOSE LUIS GARCIA CAZARES	SANTA MARIA	12		
320	JOSE LUIS IRACHETA RIVERA	SANTA MARÍA	8	3	
321	JOSE MATIAS LARA CEPEDA	SANTA MARIA			
322	JOSE NOEL DIMAS BERNAL	SANTA MARIA	23	12	
323	JUAN ANTONIO OROZCO URIBE	SANTA MARÍA	6	40	
324	JUAN BUSTOS PACHUCA	SANTA MARIA	26		
325	JUAN ISMAEL BELTRAN ZUL	SANTA MARÍA	1	6	
326	JUAN MANUEL BELMARES TORRES	SANTA MARIA	19		
327	JUANA DE LA TORRE ALVAREZ	SANTA MARÍA	8	6	200
328	JUANA MARIA CASTAÑEDA MIRANDA	SANTA MARIA	12		
329	JUANA MARIA OROZCO URIBE	SANTA MARÍA	6	40	
330	JULIO CESAR PADILLA BELMARES	SANTA MARIA			





331	KAREN BELTRAN PACHUCA	SANTA MARIA	22	10	
332	KARINA ELIZABETH BELTRAN SALAZAR	SANTA MARÍA	2		
333	LEONARDO PUENTE BERNAL	SANTA MARIA	5		
334	LORENZO BUSTOS BERNAL	SANTA MARÍA	23		
335	LUCIA CASTAÑEDA ARELLANO	SANTA MARIA	5	1	
336	LUCIA PACHECO SANDOVAL	SANTA MARÍA			
337	LUIS FELIPE ROSALES OVALLE	SANTA MARIA	14		
338	MA. ANGELICA PACHUCA TORRES	SANTA MARÍA	14	6	
339	MA. GUADALUPE ALEMAN GUTIERREZ	SANTA MARIA	6		
340	MA. GUADALUPE CORONADO ARELLANO	SANTA MARÍA			
341	MA. HERMELINDA DE LA TORRE COLUNGA	SANTA MARIA	6		
342	MA. ISABEL LOPEZ MARTINEZ	SANTA MARÍA	42	12	
343	MA. LEANDRA BERNAL CONTRERAS	SANTA MARIA	23		
344	MA. LUISA PACHUCA TORRES	SANTA MARÍA	2	4	
345	MA. NORMA ELIZABETH REYNA MENDOZA	SANTA MARIA	1	6	
346	MA. SUSANA CAMPOS LEDEZMA	SANTA MARÍA	1	14	
347	MA. TERESA QUIROZ ESQUIVEL	SANTA MARIA	5		
348	MANUEL HUGO RODRIGUEZ LUNA	SANTA MARÍA	5	18	201.09
349	MARIA ANGELICA DELGADO ALEMAN	SANTA MARÍA	3	2	975
350	MARIA ANGELICA MEJIA MORALES	SANTA MARÍA	3		
351	MARIA AURORA OROZCO URIBE	SANTA MARIA	6	40	
352	MARIA MARGARITA BELTRAN REYNA	SANTA MARÍA			
353	MARIA PILAR VILLALOBOS VAZQUEZ	SANTA MARIA	10		
354	MARIA SARA MEJIA ACEVEDO	SANTA MARÍA	10		
355	MARTHA LETICIA ALVARADO FLORES	SANTA MARIA			
356	MISTICA FABIOLA QUIROZ BENITEZ	SANTA MARÍA	1		
357	MODESTA MARTINEZ MENDOZA	SANTA MARIA			
358	MUSTICA FABIOLA QUIROZ BENITEZ	SANTA MARIA	1		
359	NICOLAS GAYTAN MARTINEZ	SANTA MARIA	26	30	
360	NOE LOPEZ MELENDEZ	SANTA MARÍA	8	17	
361	OSCAR RAMOS CARDONA	SANTA MARIA	1		
362	OVIDIO DOMINGUEZ CORONADO	SANTA MARÍA	23	1	200
363	PEDRO CARLOS RODRIGUEZ GARCIA	SANTA MARIA	10	3	
364	PETRA FLORES RIVERA	SANTA MARÍA	6		
365	PORFIRIO ROSALES OVIEDO	SANTA MARIA	8	4	
366	PRIMO GOMEZ DE LA TORRE	SANTA MARÍA	6		
367	RAYMUNDO LOPEZ IBARRA	SANTA MARIA	1		
368	ROGELIO ATILANO DELGADILLO	SANTA MARÍA	14		
369	ROSALBA FLORES JUAREZ	SANTA MARIA			
370	SANDRA CECILIA ZUL CASTAÑEDA	SANTA MARÍA	27		
371	SANDRA MENDOZA QUIROZ	SANTA MARIA	23Y 25		
372	SANDRA MIREYA BADILLO LOPEZ	SANTA MARÍA	5		
373	SANDRA NOELIA MORENO MENDOZA	SANTA MARIA	16	4	
374	SERVANDA ERIKA QUIROZ ACEVEDO	SANTA MARÍA	7	10	

375	SONIA CONCEPCION RAMOS URIBE	SANTA MARIA	6		
376	VALENTIN RODRIGUEZ RIVERA	SANTA MARÍA	6		
377	VERONICA YESENIA RAMOS RANGEL	SANTA MARIA	11	8	
378	VICENTA MORENO CANCINO	SANTA MARIA			
379	YESENIA YERALDIN BERNAL CASTAÑEDA	SANTA MARÍA			
380	ANGELICA MARIA REYNA MARISCAL	CARRETERA IMMSA	3		
381	BEATRIZ REYNA LEIJA	CARRETERA IMSSA	4	12	
382	DARIO MANUEL PACHUCA BELMARES	CARRETERA IMSSA	2		
383	FILIBERTO BERNAL REYNA	CARRETERA IMSSA			
384	FRANCISCO PALACIOS LEDEZMA	CARRETERA IMSSA	14		
385	GLORIA ZUL CEDILLO	CARRETERA IMSSA	1	7	
386	HERIBERTO SALAZAR CORONADO	CARRETERA IMSSA	2		
387	JOSE ALBERTO ESPINOZA SALAS	CARRETERA IMSSA	2		
388	JOSE ROGELIO CARREON FLORES	CARRETERA IMSSA			
389	JUAN ALBERTO IBARRA BUSTOS	CARRETERA IMSSA	2		
390	JUAN LUIS SOTELO LOPEZ	CARRETERA IMSSA			
391	JUAN MANUEL RODRIGUEZ MARTINEZ	CARRETERA IMSSA			
392	JUAN MARTINEZ MENDOZA	CARRETERA IMSSA			
393	KARINA ELIZABETH BELTRAN SALAZAR	CARRETERA IMSSA	2		
394	LEON MORENO GARCIA	CARRETERA IMSSA			
395	MA. EMMA MONTEJANO GUTIERREZ	CARRETERA IMMSA	2		
396	MARIA AZUCENA PEREZ GALLEGOS MARIA DE LOS ANGELES CORONADO	CARRETERA IMSSA			
397	CHANTACA	CARRETERA IMSSA			
398	MARIA GUADALUPE CARRANZA PEREZ	CARRETERA IMSSA			
399	MARTIN IBANDA CARREON	CARRETERA IMSSA	2	8 Y 8 A	200
400	NORMA BELMARES IDROGO	CARRETERA IMSSA	3		
401	OFELIA GARCIA CRUZ	CARRETERA IMMSA	2		
402	RAUL GARCIA MEDINA	CARRETERA IMSSA	2		
403	ROSA MOTA RODRIGUEZ	CARRETERA IMSSA			
404	ALTAGRACIA BUSTOS RODRIGUEZ	CLAVELLINAS			
405	ANA BERTHA VIGIL PEREZ	CLAVELLINAS II	26 A	1 Y 3	
406	ARTURO GONZALEZ AREVALO	CLAVELLINA	1	33	
407	AURELIO RAMIREZ CHAVEZ	CLAVELLINAS	21		
408	BENITO FLORES RODRIGUEZ	CLAVELLINAS	2		
409	BERNARDA RIVERA LEIJA	CLAVELLINAS	16		
410	CLAUDIA DEL CARMEN SANCHEZ IBARRA	CLAVELLINAS	20	8	
411	DONACIO ROSALES FLORES	CLAVELLINAS			
412	EFREN JACOBO BUSTOS	CLAVELLINAS	33		
413	ESPERANZA MARFILEÑO PUENTE	CLAVELLINAS	28	7	
414	EUSEBIA CAZARES CAZARES	CLAVELLINAS	21		
415	FELIPE DE JESUS CANCINO PROA	CLAVELLINAS	35	1	
416	FRANCISCO JAVIER REYNA DOÑEZ	CLAVELLINAS			
417	GILBERTO RAMIREZ HERNANDEZ	CLAVELLINAS			
418	GONZALO CERDA NERIO	CLAVELLINAS	7		




419	J. CIRILDO DOMINGUEZ SANDOVAL	CLAVELLINAS	7	23
420	JAIME LOPEZ MARTINEZ	CLAVELLINAS	16	
421	JOSE ALBERTO NERIO NERIO	CLAVELLINAS	4	10
422	JOSE ALEJANDRO SANCHEZ RODRIGUEZ	CLAVELLINAS	A	
423	JOSE ANGEL PADILLA GUERRERO	CLAVELLINAS	1	1
424	JOSE ARMANDO SANCHEZ RODRIGUEZ	CLAVELLINAS		
425	JOSE AURELIO CHAVEZ CAZARES	CLAVELLINAS	21	
426	JOSE DE LA LUZ CHAVEZ GONZALEZ	CLAVELLINAS		
427	JOSE JUAN ROSALES REYNA	CLAVELLINAS		
428	JOSE MANUEL SALAS PUENTE	CLAVELLINAS	22	3
429	JUAN ANTONIO JACOBO BUSTOS	CLAVELLINAS		
430	JUAN ANTONIO SANTACRUZ AREVALO	CLAVELLINAS	5	
431	JUAN CARLOS CHAVEZ CAZARES	CLAVELLINAS	9	
432	JUAN CARLOS SANCHEZ RODRIGUEZ	CLAVELLINAS		
433	JUAN CAZARES LEIJA	CLAVELLINAS	4	
434	JUAN CHAVES CAZARES	CLAVELLINAS 2	7	13
435	JUAN FRANCISCO LOPEZ PICASSO	CLAVELLINAS	20	
436	JUAN PABLO CAZARES GONZALEZ	CLAVELLINAS		
437	JULIA PICASSO GAYTAN	CLAVELLINAS	20	5
438	LORENZO CHANTACA MARTINEZ	CLAVELLINAS		
439	LUCINA MENDOZA LUNA	CLAVELLINAS	9	12
440	MA ESTHER HERRERA CORTES	CLAVELLINAS		
441	MA. AURORA FLORES RAMIREZ	CLAVELLINAS 2	27	23
442	MA. GUADALUPE CARRANZA PACHUCA	CLAVELLINAS 2	15	
443	MA. SANTOS RAMIREZ LARA	CLAVELLINAS		
444	MA. VERULA LOPEZ MARTINEZ	CLAVELLINAS	3	
445	MARIA DE JESUS LANDEROS MERCADO	CLAVELLINAS		
446	MARIA DE OURDES CHAVEZ OLIVARES	CLAVELLINAS	14	
447	MARIA DEL ROSARIO ALEMAN CORONADO	CLAVELLINAS		
448	MARIA ELENA LOPEZ ACEVEDO	CLAVELLINAS	12	2
449	MARIA ELENA CRUZ PUENTE RAMIREZ	CLAVELLINAS	29	28
450	MARIA GUADALUPE MARES NERIO	CLAVELLINAS	10	
451	MARIA GUADALUPE SANCHEZ ONTIVEROS	CLAVELLINAS 2	7	2
452	MARIA LETICIA PACHUCA TORRES	CLAVELLINAS	7	
453	MARIA MICAELA SANCHEZ RODRIGUEZ	CLAVELLINAS		
454	MARIA YOLANDA SANCHEZ IBARRA	CLAVELLINAS		
455	MARILUD BERNAL BERNAL	CLAVELLINAS	32	1
456	MARTHA ELVA GONZALEZ SILVA	CLAVELLINAS	3A	13
457	MARTIN GARCIA MARTINEZ	CLAVELLINAS		
458	MICAELA RODRIGUEZ FLORES	CLAVELLINAS		
459	MIGUEL ANGEL LOREDO CORONADO	CLAVELLINAS		
460	NATALIA FLORES RODRIGUEZ	CLAVELLINAS	29	
461	PEDRO CARRIZALES DIAZ	CLAVELLINAS	25	
462	REYNALDO RODRIGUEZ FLORES	CLAVELLINAS	7	16

217



463	RITA LUGO RODRIGUEZ	CLAVELLINAS	22		
464	RUBEN VALLECILLO RAMIREZ	CLAVELLINAS	17	13	150.56
465	SANDRA RODRIGUEZ ACEVEDO	CLAVELLINAS			
466	VALENTIN JACOBO MARTINEZ	CLAVELLINAS	18		
467	VICTOR JOAQUIN CANSINO SANCHEZ	CLAVELLINAS			
468	YAMIRA CARREON RODRIGUEZ	CLAVELLINAS	20	7	
469	ABEL PACHECO LANDEROS	POTRERILLOS			
470	ABRAHAM ARRIAGA AGUILAR	POTRERILLOS			
471	ABRAHAM VEGA SALAZAR	POTRERILLOS	30	2Y3	
472	ALFA CONCEPCION PADILLA CURA	POTRERILLOS			
473	BLANCA EMILIA ACEVEDO RIVERA	POTRERILLOS	25	2	
474	CARLOS ADRIAN ARRIAGA SANTOS	POTRERILLOS	10	10	
475	CARLOS ZUL CORTES	POTRERILLOS	15	12	
476	CESAR OMAR MARTINEZ RODRIGUEZ	POTRERILLOS	29		
477	CLAUDIA AZUCENA FLORES PEREZ	POTRERILLOS	27	4	
478	CRISTINO CAZARES LARA	POTRERILLOS			
479	CRISTOPHER MANUEL OLIVARES REVILLAS	POTRERILLOS			
480	EDGAR AGUILAR TORRES	POTRERILLOS	A		
481	EDGAR VELAZQUEZ MORENO	POTRERILLOS			
482	ELISEO MORALES ESPINOZA	POTRERILLOS	32	7	
483	ELVIRA DELGADO MENDOZA	POTRERILLOS	15	13	
484	ESTEBAN CHANTACA IBARRA	POTRERILLOS			
485	EULOGIO VALDEZ SALAS	POTRERILLOS	36	4	
486	FELICITAS HERNANDEZ GARCIA	POTRERILLOS			
487	FRANCISCO FLORES ROSALES	POTRERILLOS	6		
488	FRANCISCO MIGUEL QUINTERO IBARRA	POTRERILLOS	19	42	
489	GRACIELA HERNANDEZ DE LA ROSA	POTRERILLOS	27	8	
490	GUMARO GONZALEZ ZAPATA	POTRERILLOS			
491	IDALIA MARTINEZ CRUZ	POTRERILLOS	21	10	
492	IMELDA REVILLAS ACEVEDO	POTRERILLOS			
493	ISIDRO ACEVEDO ESTRADA	POTRERILLOS	6	7	
494	IVAN DUVAL MERAZ	POTRERILLOS	34		200
495	JACINTO MARTINEZ RANGEL	POTRERILLOS			
496	JESUS ESQUIVEL CHIMAL	POTRERILLOS			
497	JORGE ARMANDO TORRES AGUILAR	POTRERILLOS			
498	JORGE OCTAVIO ZUL DELGADO	POTRERILLOS	15	14	
499	JOSE HERACLIO BERNAL ZAPATA	POTRERILLOS			
500	JOSE ADRIAN ALCANTAR LUCIO	POTRERILLOS	31		
501	JOSE ADRIAN ALCANTAR LUCIO	POTRERILLOS	31		
502	JOSE BERNARDINO FLORES CORONADO	POTRERILLOS			
503	JOSE EFRAIN ACEVEDO RIVERA	POTRERILLOS			
504	JOSE FERNANDO BELTRAN OROZCO	POTRERILLOS	4		
505	JOSE MEJIA MORALES	POTRERILLOS			
506	JUAN ANTONIO BADILLO LOPEZ	POTRERILLOS			

507	JUAN EDUARDO PEREZ CASTILLO	POTRERILLOS		
508	JUAN MANUEL MORENO CAZARES	POTRERILLOS		
509	KARLA RUBI CHANTACA VAZQUEZ	POTRERILLOS	19A	
510	LUCIA PACHECO SANDOVAL	POTRERILLOS		
511	LUIS ANTONIO GARCIA TORRES	POTRERILLOS	10	17
512	LUIS MANUEL AGUILERA DUQUE	POTRERILLOS	10	14
513	MA. CELIA CORTES QUINTERO	POTRERILLOS	10	13
514	MA. DEL ROSARIO RODRIGUEZ LOPEZ	POTRERILLOS		
515	MA. FRANCISCA BENITES	POTRERILLOS	11	8
516	MA. MINELBA URIBE RAMOS	POTRERILLOS		
517	MA.DE JESUS ALBA MEDINA	POTRERILLOS	31	1
518	MANUEL HUGO RODRIGUEZ LUNA	POTRERILLOS		
519	MANUELA NORIEGA RODRIGUEZ	POTRERILLOS		
520	MARIA CRISTINA GARCIA CARDONA	POTRERILLOS	10	15
521	MARIA CARDONA VAZQUEZ	POTRERILLOS	10	16
522	MARIA CRISTINA MARTINEZ CORONA	POTRERILLOS	16	9
523	MARIA CRISTINA MARTINEZ CORONA	POTRERILLOS	19	16
524	MARIA DEL ROSARIO ZUL DELGADO	POTRERILLOS		
525	MARIA GUADALUPE CASTAÑEDA HUITRON	POTRERILLOS		
526	MARIA GUADALUPE GARCIA CARDONA	POTRERILLOS	10	12
527	MARIA JOSE SALAS BERNAL	POTRERILLOS		
528	MARIA MARICELA AGUILAR RIVERA	POTRERILLOS		
529	MIGUEL ALDAPE CRISPIN	POTRERILLOS	33	11
530	NORMA ALICIA ARRIAGA SANTOS	POTRERILLOS	10	11
531	OSVALDO ZAVALA BAUTISTA	POTRERILLOS		
532	PABLO RODRIGUEZ CASTRO	POTRERILLOS		
533	PERFECTO GUTIERREZ GUTIERREZ	POTRERILLOS		
534	REYNALDO MONTELONGO MUÑOZ	POTRERILLOS	32	17
535	RICARDO RODRIGUEZ MORENO	POTRERILLOS		
536	ROSA ELENA RODRIGUEZ CANCINO	POTRERILLOS	A	
537	ROSA MARIA RODRIGUEZ LOPEZ	POTRERILLOS	8	
538	RUBEN RODRIGUEZ MORALES	POTRERILLOS	32	
539	TANIA JACQUELINE MURILLO RODRIGUEZ	POTRERILLOS	6	
540	TERESITA CEDILLO BUSTOS	POTRERILLOS	1	
541	TIBURCIA MONTELONGO GONZALEZ	POTRERILLOS	32	
542	VERONICA CEPEDA MARTINEZ	POTRERILLOS	19	6
543	VICENTE MERCADO ACEVEDO	POTRERILLOS	11	1
544	VICTOR NOEL PADILLA CURA	POTRERILLOS		
545	AMELIA IDROGO PACHUCA	TRABAJANDO JUNTOS	9	5
546	ANTONIO IBANDA CARREÓN	TRABAJANDO JUNTOS	5	8
547	BRAULIO BELTRÁN BERNAL	TRABAJANDO JUNTOS	3	8
548	ENRIQUE MENDOZA RODRIGUEZ	TRABAJANDO JUNTOS		

IBERCA	CANIBES	ESTUCAN	DIA ESQUIVEL	TRABAJANDO JUNTOS	TRABAJANDO JUNTOS	5	5	5	5	2000
ALBERTO	ESPINOZA	ROSALES	PINOZA SALAS	TRABAJANDO JUNTOS	TRABAJANDO JUNTOS	2	2	3	3	
ALBERTO	QUEJADO	ESQUIVEL	PROZ ESQUIVEL	TRABAJANDO JUNTOS	TRABAJANDO JUNTOS	10	10	14	14	
552	JOSE EULALIO	RODRIGUEZ	GARCIA	TRABAJANDO JUNTOS	TRABAJANDO JUNTOS		5		1	
553	JUAN CARLOS	RODRIGUEZ	ROSALES	TRABAJANDO JUNTOS	TRABAJANDO JUNTOS		1		10	
554	LUCINDA	BUSTOS	PACHUCA	TRABAJANDO JUNTOS	TRABAJANDO JUNTOS		1		8	
555	MA. CONCEPCION	MUÑOZ	LUCIO	TRABAJANDO JUNTOS	TRABAJANDO JUNTOS		8		10	
556	MA. JULIA	ROMERO	CORPUS	TRABAJANDO JUNTOS II	TRABAJANDO JUNTOS II		5		4	
557	MA. LEONOR	NERIO	NERIO	TRABAJANDO JUNTOS II	TRABAJANDO JUNTOS II		1		7	
558	MANUEL	FLORES	JUAREZ	TRABAJANDO JUNTOS	TRABAJANDO JUNTOS					
559	MARGARITA	ALEMAN	ALDAPE	TRABAJANDO JUNTOS	TRABAJANDO JUNTOS					
560	MARIO	PROA	ZAPATA	TRABAJANDO JUNTOS II	TRABAJANDO JUNTOS II		9		8	
561	MATILDE	MENDOZA	FLORES	TRABAJANDO JUNTOS	TRABAJANDO JUNTOS		8		2	
562	NORMA	CATALINA	RIVERA LEIJA	TRABAJANDO JUNTOS	TRABAJANDO JUNTOS					
563	OLIVIA	CARREON	FLORES	TRABAJANDO JUNTOS	TRABAJANDO JUNTOS		2		11	
564	ORFA	RUTH	VIDALES CERDA	TRABAJANDO JUNTOS	TRABAJANDO JUNTOS		3		5	200
565	PERFECTO	GUTIERREZ	GUTIERREZ	TRABAJANDO JUNTOS	TRABAJANDO JUNTOS		4		7	
566	PROCESO	OLIVA	OLGUIN	TRABAJANDO JUNTOS	TRABAJANDO JUNTOS		3		6	
567	RENE	RAMOS	RODRIGUES	TRABAJANDO JUNTOS	TRABAJANDO JUNTOS		8		1	
568	RICARDO	RAMOS	CARDONA	TRABAJANDO JUNTOS	TRABAJANDO JUNTOS		11		3	
569	ROSA	ISELA	MORALES MENDOZA	TRABAJANDO JUNTOS	TRABAJANDO JUNTOS		9		5	
570	SAHIRA	MIREYA	MORALES LEIJA	TRABAJANDO JUNTOS	TRABAJANDO JUNTOS		2		2	200
571	THAMAR	ALEMAN	MENDOZA	TRABAJANDO JUNTOS	TRABAJANDO JUNTOS		2		12	
572	VICTORIA	BUSTOS	PEÑA	TRABAJANDO JUNTOS	TRABAJANDO JUNTOS		1		9	
573	ABRAHAM	ARRIAGA	AGUILAR	TRABAJANDO CRUZ DEL SIGLO	TRABAJANDO CRUZ DEL SIGLO		17		12	
574	ALEJANDRO	DE LA TORRE	TENORIO	TRABAJANDO CRUZ DEL SIGLO	TRABAJANDO CRUZ DEL SIGLO		1		21	
575	ALEJANDRO	MONTELONGO	ROSAS	TRABAJANDO CRUZ DEL SIGLO	TRABAJANDO CRUZ DEL SIGLO		14			
576	ALMA	NELLY	TORRES AGUILAR	TRABAJANDO CRUZ DEL SIGLO	TRABAJANDO CRUZ DEL SIGLO		1		1	
577	ANA	MA.	MENDOZA MEDINA	TRABAJANDO CRUZ DEL SIGLO	TRABAJANDO CRUZ DEL SIGLO		1			



578	CLAUDIA VERONICA ORTIZ RUBIO	CRUZ DEL SIGLO	14	7
579	CONSTANTINA AGUILAR	CRUZ DEL SIGLO		
580	CONSTANTINA AGUILAR CEPEDA	CRUZ DEL SIGLO	15	1 Y 2
581	EDUARDO GOMEZ BERNAL	CRUZ DEL SIGLO		
582	ENCARNACION ENRIQUEZ TERUEL	CRUZ DEL SIGLO	14	2
583	FORTINO RIVERA HIDROGO	CRUZ DEL SIGLO(EJIDO JUAREZ)		
584	FRANCYS RAQUEL RODRIGUEZ LUCIO	CRUZ DEL SIGLO		
585	GABRIEL MARTINEZ JASSO	CRUZ DEL SIGLO	A	1
586	GENARO MENDOZA CAZARES	CRUZ DEL SIGLO	11	7
587	GLORIA AGUILAR MORA	CRUZ DEL SIGLO	1	30
588	GUILLERMO BERNAL MONTELONGO	CRUZ DEL SIGLO	19	
589	GUSTAVO SILVA SANABRIA	CRUZ DEL SIGLO	17	
590	IRENE RIVILLAS GUZMAN	CRUZ DEL SIGLO	7	5
591	ISRAEL PUENTE CHAPA	CRUZ DEL SIGLO	15	5
592	JOSE ARNULFO RIVERA RIVERA	CRUZ DEL SIGLO		
593	JOSE MARTIN NERIO REYNA	CRUZ DEL SIGLO	1	35
594	JOSE ROBERTO ZAPATA HERNANDEZ	CRUZ DEL SIGLO		
595	JUAN PALOMO ALFARO	CRUZ DEL SIGLO	15	23
596	LIDIA ANGUIANO BETANCOURT	CRUZ DEL SIGLO	1	4
597	LUZ ELENA RUBIO DE LA O	CRUZ DEL SIGLO	14	6
598	MA. ELENA BUSTOS MENDOZA	CRUZ DEL SIGLO	15	6
599	MA. ELENA LUCIO GARCIA	CRUZ DEL SIGLO	14	
600	MA. MARCELINA GONZALEZ LUCIO	CRUZ DEL SIGLO	13	19
601	MA. MARTINA BENITEZ	CRUZ DEL SIGLO	8	
602	MANUEL LEOBARDO RIVERA AGUILAR	CRUZ DEL SIGLO	18	
603	MANUEL LEOBARDO RIVERA AGUILAR	CRUZ DEL SIGLO	18	
604	MARGARITA NERIO CAZARES	CRUZ DEL SIGLO	4	
605	MARIA CONCEPCION VARGAS RODRIGUEZ	CRUZ DEL SIGLO	19	
606	MARIA ELIZABETH MUÑOZ GUZMAN	CRUZ DEL SIGLO		
607	MARIA LUISA GARCIA FERNANDEZ	CRUZ DEL SIGLO	19A	
608	MARICELA TORRES AGUILAR	CRUZ DEL SIGLO		
609	MARTHA ELBA AGUILAR NERIO	CRUZ DEL SIGLO	19	
610	MARTIN NAJERA MARTINEZ	CRUZ DEL SIGLO		
611	ROBERTO DE LA TORRE ZARAGOZA	CRUZ DEL SIGLO	1	21
612	ROSA ISELA LOPEZ SANTACRUZ	CRUZ DEL SIGLO	2	
613	ROSA MA SILVA SANABRIA	CRUZ DEL SIGLO	1	8
614	ROSA RIVILLAS GUZMAN	CRUZ DEL SIGLO	18	2
615	RUBEN SANCHEZ LUCIO	CRUZ DEL SIGLO	14	
616	SANDRA MARAYERENARI MORENO CARRANZA	CRUZ DEL SIGLO	1	
617	SAUL GARCIA CAZARES	CRUZ DEL SIGLO	1	35
618	YOLANDA BERNAL MONTELONGO	CRUZ DEL SIGLO	20	
619	YOLANDA SEGURA IZQUIERDO	CRUZ DEL SIGLO	15	8
620	YOLANDA SEGURA IZQUIERDO	CRUZ DEL SIGLO	15	8
621	ANDRES BARCENAS RODRIGUEZ	CHEPINQUE	2	

622	ERIK OTONIEL RIVERA GASPAR	CHEPINQUE	1	1
623	IGNACIO RIVERA MARTINEZ	CHEPINQUE	6	4
624	JOSE ALBERTO DE LA ROSA MERCADO	CHEPINQUE		
625	JOSE DARIO VALENCIANO PACHUCA	CHEPINQUE	5	2
626	JOSE JAVIER URNIETA RAMOS	CHEPINQUE	21	6
627	JUAN CARLOS LUGO MARTINEZ	CHEPINQUE	20	
628	JUAN LUCIO GARCIA	CHEPINQUE	2	
629	LUCIO AARON CORONADO BAUTISTA	CHEPINQUE	10	18
630	MA. CLAUDIA ZAPATA HERNANDEZ	CHEPINQUE		
631	MANUEL RIBERA RIBERA	CHEPINQUE	2	23
632	MARGARITA HERNANDEZ RODRIGUEZ	CHEPINQUE		
633	MARIA DEL SOCORRO TEJADA VALLEJOS	CHEPINQUE	13	1
634	MARIA LUISA ARRIAGA DIAZ	CHEPINQUE		
635	NICOLAS FLORES RIVERA	CHEPINQUE	20	15
636	PRUDENCIA VEGA SALAZAR	CHEPINQUE	4	11
637	RAFAEL TELLO ALEMAN	CHEPINQUE	4	
638	RICARDA ZARAZUA LUNA	CHEPINQUE	4	
639	SAMUEL DOMIGUEZ MATA	CHEPINQUE	33	2
640	SILVANA HERNANDEZ GARCIA	CHEPINQUE		
641	ESTEBAN CASTILLO LUGO	CENTRO(GRASERO)	7	8
642	IMELDA MOTA MENDOZA	CENTRO		
643	JUAN ANTONIO OTERO GARCIA	CENTRO		
644	JUAN FRANCISCO LANDEROS GARCIA	CENTRO		
645	M CARMEN LANDEROS ALVA	CENTRO		
646	MARIA DE JESUS CAZARES RODRIGUEZ	CENTRO		
647	MARIA DELIA CASTAÑEDA HUITRON	CENTRO		
648	MARIA EMILIA RODRIGUEZ MARTINEZ	CENTRO		
649	MARTIN CORTES CASTILLO	CENTRO		
650	RAFAEL ROSAS GARCIA	CENTRO		
651	CECILIA ESPAÑA REYNA	EJIDO JUÁREZ	1	
652	GENESIS PAOLA PADILLA CURA	EJIDO JUÁREZ		
653	JOSE ARMANDO CEPEDA ESPAÑA	EJIDO JUÁREZ	1	
654	JOSE RIVERA GALVAN	EJIDO JUÁREZ		
655	LEOPOLDO ALDAPE CORTEZ	EJIDO JUÁREZ		
656	MINERVA GARCIA GARCIA	EJIDO JUÁREZ	1	
657	SINUHE CURA RAMIREZ	EJIDO JUÁREZ		
658	FELIX SANCHEZ PALOMO	LAS MAGDALENAS		
659	JOSE FRANCISCO CAZARES CAZARES	LAS MAGDALENAS	3	
660	JOSE SANTIAGO VARGAS CERDA	LAS MAGDALENAS	6	
661	JOSEFINA PEREZ PULIDO	LAS MAGDALENAS		
662	LAURENCIO HERNANDEZ RODRIGUEZ	LAS MAGDALENAS	4A	
663	LUZ ELENA RUBIO DE LA O	LAS MAGDALENAS		
664	MARIA CAROLINA CAZARES CAZARES	LAS MAGDALENAS		
665	SAN JUANA GUADALUPE DE LA ROSA HERNANDEZ	LAS MAGDALENAS	6	

666	YESIKA LUGO HERNANDEZ	LAS MAGDALENAS	3	5
667	ZEFERINA PUENTE RAMIREZ	LAS MAGDALENAS		
668	ACEVEDO MENDOZA MARTÍN ALEJANDRO	LA ESPERANZA	6	32
669	AGUILAR ARELLANO NOEMA	LA ESPERANZA	4	23
670	AGUILAR FLORES IDALIA DEL ROSARIO	LA ESPERANZA	6	6
671	ALCANTAR GONZÁLEZ CELIA	LA ESPERANZA		
672	ALCANTAR SEGURA MARIA DE JESÚS	LA ESPERANZA	4	4
673	ALDAPE CAMPOS FRANCISCO	LA ESPERANZA	5	22
674	ALEMÁN MORENO LUZ ADRIANA	LA ESPERANZA	7	2
675	ARRIAGA AGUILAR CATALINA	LA ESPERANZA		
676	BARRIOS CONTRERAS GUADALUPE	LA ESPERANZA	8	24
677	BERNAL REYNA EFREN	LA ESPERANZA	6	4
678	BUSTOS CÁZARES MA. REFUGIO	LA ESPERANZA	11	23
679	CANCINO RODRÍGUEZ VERONICA CECILIA	LA ESPERANZA	5	18
680	CANDIA MIRELES JUANA	LA ESPERANZA	4	26
681	CARREÓN SÁNCHEZ CUAHUTEMOC	LA ESPERANZA	6	26
682	CASTAÑEDA GONZALEZ MARIA CONCEPCIÓN	LA ESPERANZA	11	2
683	CASTAÑEDA ÑIÑO LETICIA	LA ESPERANZA	11	14
684	CASTILLO CORONADO AURELIA	LA ESPERANZA	7	9
685	CASTILLO LUGO ESTEBAN	LA ESPERANZA	7	8
686	CÁZARES AGUILAR JOSÉ LUIS	LA ESPERANZA	3	26
687	CAZARES FLORES HELADIO	LA ESPERANZA		
688	CEPEDA CERDA JOSÉ	LA ESPERANZA	3	9
689	DE LA TORRE MARTINEZ VERÓNICA	LA ESPERANZA	7	21
690	ESQUIVEL TREJO JESÚS	LA ESPERANZA	9	25
691	FLORES GARCÍA CANDELARIO	LA ESPERANZA	11	22
692	FLORES LÓPEZ PAMELA DENISE	LA ESPERANZA		
693	FLORES MORENO JOSÉ DE JESÚS	LA ESPERANZA	1	41
694	FLORES SEGURA DANTE ADONAHÍ	LA ESPERANZA	2	4
695	GALVÁN TORRES LORENA	LA ESPERANZA	2	5
696	GARCÍA ARÉVALO ANA ORALIA	LA ESPERANZA	4	11
697	GARCÍA CORTES EVANGELINA	LA ESPERANZA	8	11
698	GARCÍA LÓPEZ CONCEPCIÓN	LA ESPERANZA	4	16
699	GARCÍA POBLANO DAVID ELEAZAR	LA ESPERANZA	9	24
700	GARIBAY TORRES DIANA BERENICE	LA ESPERANZA	16	10
701	GONZÁLEZ ZAPATA ADELA	LA ESPERANZA	7	14
702	GONZÁLEZ ZARAZÚA MA. ISIDRA	LA ESPERANZA	6	18
703	GUERRERO LOPEZ AURORA	LA ESPERANZA	7	6
704	HERNANDEZ BERNAL SIMONA	LA ESPERANZA		
705	HERNÁNDEZ GARCÍA FELÍCITAS	LA ESPERANZA	8	7
706	HERNÁNDEZ SIFUENTES MARCELINO	LA ESPERANZA	7	18
707	HERNÁNDEZ VALDÉZ CARLOS ALBERTO	LA ESPERANZA	7	19
708	HUITRON ALVAREZ JOSE RUTILIO	LA ESPERANZA	7	6
709	IBARRA MORALES EMIGDIO	LA ESPERANZA	7	17



710	IBARRA RODRIGUEZ RIGOBERTO	LA ESPERANZA	2	1
711	JASSO CHANTACA NORMA ANGÉLICA	LA ESPERANZA	6	1
712	JASSO CRUZ JUANA ELIZABETH	LA ESPERANZA	11	30
713	JASSO CRUZ SILVIA ANDREA	LA ESPERANZA	5	32
714	JUÁREZ GONZÁLEZ LUZ MARÍA	LA ESPERANZA	6	24
715	LÓPEZ DÁVILA ISIDRO ÁNGEL	LA ESPERANZA	1	39
716	LOPEZ MONTENEGRO CLAUDIA GUADALUPE	LA ESPERANZA		
717	LUGO FLORES JORGE AUGUSTO	LA ESPERANZA	2	2
718	MATA PÉREZ CINTHYA ALEJANDRA	LA ESPERANZA	7	25
719	MEDINA GARCIA FRANCISCO	LA ESPERANZA	10	19
720	MEDINA GARCIA MARIA DE JESUS	LA ESPERANZA	4	14
721	MENDOZA EZQUIVEL JORGE LUIS	LA ESPERANZA	1	2
722	MENDOZA FLORES ELODIA	LA ESPERANZA	5	17
723	MENDOZA LIRA MA. DE LOS ANGELES	LA ESPERANZA	9	23
724	MENDOZA ROSALES HUMBERTO	LA ESPERANZA	9	17
725	MONTELONGO ALCANTAR MARÍA ANGÉLICA	LA ESPERANZA		
726	MORALES BLANCO JOSE RICARDO	LA ESPERANZA	6	3
727	MORENO ARRIAGA GLORIA FRANCISCA	LA ESPERANZA	2	26
728	MORENO MOTA JAIME	LA ESPERANZA	3	20
729	MORENO NIÑO JOSÉ LUZ	LA ESPERANZA	11	16
730	PATIÑO FLORES CARLOS PAUL	LA ESPERANZA	6	6
731	PROA GODINA MA. IRMA	LA ESPERANZA	4	3
732	QUINTERO HERNANDEZ MARIA DEL ROSARIO	LA ESPERANZA	9	26
733	QUINTERO URIBE ALEJANDRA	LA ESPERANZA	11	27
734	RAMIREZ GUEVARA KAEDY YOLANDA	LA ESPERANZA	5	27
735	RAMÍREZ GUEVARA KENYA NAYELY	LA ESPERANZA	2	25
736	RAMOS MA. SOLEDAD	LA ESPERANZA	11	7
737	RANGEL FLORES MA. ELIZABETH	LA ESPERANZA		
738	REYNA CORONADO LUCINO	LA ESPERANZA	10	10
739	REYNA PALACIOS BENITO	LA ESPERANZA	7	6
740	REYNA ROSALES ABELINO	LA ESPERANZA	10	5
741	RIVERA ESCALANTE FÉLIX	LA ESPERANZA	2	3
742	RIVERA ZAMARRIPA LUIS	LA ESPERANZA	7	28
743	RODRÍGUEZ ESTEVIZ CARLOS	LA ESPERANZA	6	19
744	RODRÍGUEZ MENDOZA MA. DE LOS ÁNGELES	LA ESPERANZA	7	16
745	RODRÍGUEZ MORALES CARLOS MANUEL	LA ESPERANZA	2	8
746	RODRÍGUEZ PÉREZ JOSÉ IVÁN	LA ESPERANZA	10	6
747	RODRÍGUEZ SÁNCHEZ MARÍA VIRGINIA	LA ESPERANZA	5	20
748	RODRÍGUEZ TORRES RUBÉN	LA ESPERANZA	11	21
749	SÁNCHEZ HERNÁNDEZ JOSÉ JULIO	LA ESPERANZA	9	13
750	SILVA BLANCO JAIME CRISTO	LA ESPERANZA	9	21
751	SOSA ESPINOSA CELEDONIA	LA ESPERANZA	1	3
752	SOSA ESPINOSA JUAN JOSÉ	LA ESPERANZA	7	3
753	TOVAR CASTILLO MA. DEL ROSARIO	LA ESPERANZA	3	18

754	VALENCIANO RAMIREZ BEATRIZ	LA ESPERANZA	6	35	
755	VELÁZQUEZ MENDOZA CLAUDIA	LA ESPERANZA			
756	ZUL CEDILLO MA. DE JESÚS	LA ESPERANZA	7	29	
757	ZUL GARCÍA FLORINDA	LA ESPERANZA	1	32	
758	ZÚÑIGA REYES MARIA ISABEL	LA ESPERANZA	3	16	
759	AGLAE GUADALUPE QUIROZ HERNANDEZ	LOMAS DE SANTA MARIA	10	6	
760	ARTURO RODRIGUEZ SALAS	LOMAS DE SANTA MARIA	32	27	
761	BLANCA DEYANIRA CASTILLO ALEMAN	LOMAS DE SANTA MARIA	4	1	
762	EUSEBIA ALEMAN BRIONES	LOMAS DE SANTA MARIA			
763	EUSTAQUIO RESENDIZ GODINA	LOMAS DE SANTA MARIA	32	13 Y 14	
764	FRANCISCO JAVIER AGUILAR FLORES	LOMAS DE SANTA MARIA	31	11	
765	JOSE ALBERTO ESPINOZA SALAS	LOMAS DE SANTA MARIA	2	3	
766	JOSE ALEJANDRO LARA CEPEDA	LOMAS DE SANTA MARIA	24	15	
767	JOSE MATIAS LARA CEPEDA	LOMAS DE SANTA MARIA	24	14	
768	JULIA FLORES MARTINEZ	LOMAS DE SANTA MARIA	13		
769	LETICIA BELTRAN NERIO	LOMAS DE SANTA MARIA	23	6	
770	MARTHA HERRERA PATRICIO	LOMAS DE SANTA MARIA	7	5	200
771	SAORY ALEJANDRA CEPEDA AREVALO	LOMAS DE SANTA MARIA	31	14	
772	ROSALIA LUCIO HERNANDEZ	RUMBO AL PANTEON			
773	MARIA DE JESUS MORENO ESQUIVEL	RUMBO AL PANTEON			
774	SANDRA ELIZABETH IBARRA MORALES	RUMBO AL PANTEON	1	7	
775	JOSE SOCORRO PACHUCA BUSTOS	CARRETERA A SANTO DOMINGO	1		
776	ABRAHAM TESORO DIAZ DE LEON GARZA	CARRETERA SANTO DOMINGO	1		
777	MARCO ANTONIO LOPEZ ZAPATA	CARRETERA SANTO DOMINGO	1		
778	JUAN DOMINGUEZ NAVARRO	CARRETERA SANTO DOMINGO	1	3	
779	MA. FERNANDA MENDOZA LARA	CARRETERA LOS CHARCOS	1		
780	JOSE FRANCISCO GARCIA SERNA	CARRETERA LOS CHARCOS			
781	ESTHER RODRIGUEZ MEDINA	CAMINO A LOS CHARCOS			
782	MANUEL VANEGAS TRUJILLO	ESTACION	4	13	

783	MA. MARTHA ESQUIVEL AREVALO	FRACCIONAMIENTO EL MINERO	19	39
784	FRANCISCO MEJIA BUSTOS	FRACCION DOLORS FRACCIONAMIENTO		
785	ROSA ESTELA MORENO LUCIO	LAS MAGDALENAS	6	16
786	JOSE ALFREDO RIVERA MARTINEZ	LIBRAMIENTO	16	6
787	CRISTINA ELIZABETH PUENTE BERINO	SEVILLA Y OLMEDO	4	

**ARTÍCULO 3°** El Ayuntamiento de Charcas , San Luis Potosí, tendrá un plazo de 12 doce meses para llevar a cabo el procedimiento de escrituración, en Coordinación con la Promotora del Estado de San Luis Potosí, informando tal circunstancia al Honorable Congreso del Estado; plazo que iniciará a correr a partir del día siguiente de la entrada en vigor del presente decreto; estableciéndose que en el caso de que no cumpliera con esta condición, se revocará sin más trámite la autorización de donación materia de este decreto.

**ARTÍCULO 4°** Los predios objetos de la donación deberán utilizarse exclusivamente para casa habitación; en caso de que alguno de los beneficiarios lo utilice para otro fin, o transmita por cualquier medio legal la propiedad del mismo, salvo que sea por herencia, se revertirá la propiedad a favor del Ayuntamiento de Charcas, San Luis Potosí, únicamente respecto del predio en particular, con las condiciones y mejoras que llegue a tener.

**ARTÍCULO 5°** Los gastos de escrituración, y de los impuestos respectivos correrán a cargo de los particulares adquirentes.

**ARTICULO 6°** Se autoriza al Ayuntamiento de Charcas, San Luis Potosí, para que, en términos de Ley, pacte las condiciones que estime necesarias en el contrato de donación a que se refiere el artículo 1° de este Decreto.

**ARTÍCULO 8°** se deja sin efecto cualquier otra autorización otorgada en la que se opongan al presente Decreto.

**ARTÍCULO TRANSITORIO**

**ÚNICO.** El presente decreto entrará en vigor al día siguiente de su publicación en el Periódico Oficial del Estado.

ATENTAMENTE



  
 PRESIDENCIA MUNICIPAL  
 CHARCAS, S.L.P.  
 2018 - 2021

**PRESIDENTE MUNICIPAL CONSTITUCIONAL DE CHARCAS SAN LUIS POTOSÍ.**





SECRETARÍA  
ING. JESUS ANTONIO RAMOS MONDRAGON  
CHARCAS, S.L.P.  
2018 - 2021  
SECRETARIO DEL AYUNTAMIENTO



C. LUIS MANUEL CASTILLO ARRIAGA  
SINDICATURA  
SINDICO MUNICIPAL CHARCAS, S.L.P.  
2018 - 2021

LA PRESENTE HOJA DE FIRMAS CORRESPONDE A LA INICIATIVA DE DECRETO QUE EL MUNICIPIO DE CHARCAS, SAN LUIS POTOSÍ, PRESENTA A LA H. ASAMBLEA LEGISLATIVA ESTATAL, PARA LA AUTORIZACIÓN DE LA ENAJENACION DE 787 (Setecientos ochenta y siete) PREDIOS DE SU PROPIEDAD A FAVOR DE IGUAL NÚMERO DE PERSONAS DE ESCASOS RECURSOS.



Por un nuevo Charcas.  
H. AYUNTAMIENTO  
2018 - 2021



DEPENDENCIA: PRESIDENCIA MUNICIPAL  
AREA: SECRETARIA GENERAL  
OFICIO: No.562-A/ 2020

ASUNTO: EL QUE SE INDICA

CHARCAS, S.L.P. A 20 de octubre 2020

NO se ayan incisos  
marcados en las letras  
B, C, F y H.

**C.C. DIPUTADOS SECRETARIOS DE LA LXII  
LEGISLATURA DEL H. CONGRESO DEL ESTADO  
P R E S E N T E:**

Quien suscribe C. MANUEL LOPEZ LARA, PRESIDENTE MUNICIPAL DE CHARCAS S.L.P. para el periodo Constitucional 2018-2021, en los términos dispuestos por los artículos 70, 108, 11 y 12 de la ley orgánica del municipio libre del estado de San Luis Potosí; 1°, 31 Y 32 de la ley de bienes del estado y municipio en San Luis Potosí; y en cumplimiento del acuerdo emitido por el H. Cabildo Municipal en la sesión Ordinario No. 29 de fecha 20 de octubre de 2020, en el cual el H. Ayuntamiento de Charcas, San Luis Potosí, con la finalidad de consolidar un patrimonio social y otorgar certeza jurídica y patrimonio en beneficio de los habitantes del Municipio, se autorizó la escrituración de terrenos en los fraccionamientos AVIACION, SANTA MARIA, CARRETERA IMMSA, CLAVELLINAS II, CLAVELLINAS III, POTRERILLOS, TRABAJANDO JUNTOS, TRABAJANDO JUNTOS II, CRUZ DEL SIGLO, CRUZ DEL SIGLO II, CHEPINQUE, EJIDO JUAREZ, LAS MAGDALENAS, LA ESPERANZA, LOMAS DE SANTA MARIA, ZONA CENTRO.

Por este conducto y en observancia a lo dispuesto por los artículos 61 y 67 del reglamento para el gobierno interior del congreso del estado de San Luis Potosí me permito presentar a Usted la iniciativa de Decreto para obtener la autorización de esta H. Asamblea Legislativa la autorización para enajenar 787 lotes de terrenos propiedad municipal; 112 de la Ley Orgánica Del Municipio Libre Del Estado De San Luis Potosí:

- A. Copia certificada del Acta de Cabildo No. 29 de fecha 20 de octubre de 2020, en la cual H. Ayuntamiento de Charcas S.L.P., acordó realizar la solicitud de autorización que hoy se plantea a este H. Congreso del Estado.
- B. Copia Certificada de la escritura del inmueble objeto de la autorización
- C. Certificado de libertad de gravamen del inmueble objeto de la autorización.
- D. Plano con medidas y colindancias del inmueble a que se hace referencia
- E. El avalúo catastral del inmueble.

Jardín Hidalgo S/N, Zona Centro. Charcas, S.L.P. C.P. 78590 Tel. (486) 852. 05. 65, 852. 00. 05 y 852 .08. 04

E-mail: [tesoreria\\_charcasfacturacion@hotmail.com](mailto:tesoreria_charcasfacturacion@hotmail.com) ■ [www.charcas-slp.gob.mx](http://www.charcas-slp.gob.mx)





- F. Constancia del uso de suelo del inmueble.
- G. Certificación de que el inmueble carece de valor arqueológico, histórico o artístico.
- H. Certificación de no propiedad de los beneficiarios propuestos.

**CHARCAS**  
S.L.P.  
*Por un nuevo Charcas.*  
H. AYUNTAMIENTO  
2018 - 2021

I. Certificación a la que hacen referencia la fracción VIII del artículo 112 de la ley en cita.

Dictámenes de protección civil estatal  
Iniciativa en formato Word

Hago mención que los dictámenes y demás documentación soporte obran en original en los archivos de este H. Congreso del Estado, dentro de los expedientes relativos a los Decretos 1156 Bis, y 777 publicado en el Periódico Oficial Del Estado El 24 de marzo del 1997, y su posterior reforma publicada el 23 de julio de julio del 2015, sin otro particular le reitero la seguridad de mi atenta y distinguida consideración



**ATENTAMENTE**

*Manuel López Lara*  
**PRESIDENCIA MUNICIPAL**  
**CHARCAS, S.L.P.**  
**C. MANUEL LOPEZ LARA - 2021**  
**PRESIDENTE MUNICIPAL CONSTITUCIONAL**  
**ADMINISTRACION 2015 - 2018**