




H. AYUNTAMIENTO DE SOLEDAD DE GRACIANO SÁNCHEZ
DIRECCIÓN DE DESARROLLO URBANO
Y CATASTRO MUNICIPAL.



PRESIDENCIA MUNICIPAL DE
SOLEDAD DE GRACIANO S.

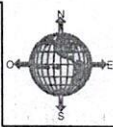
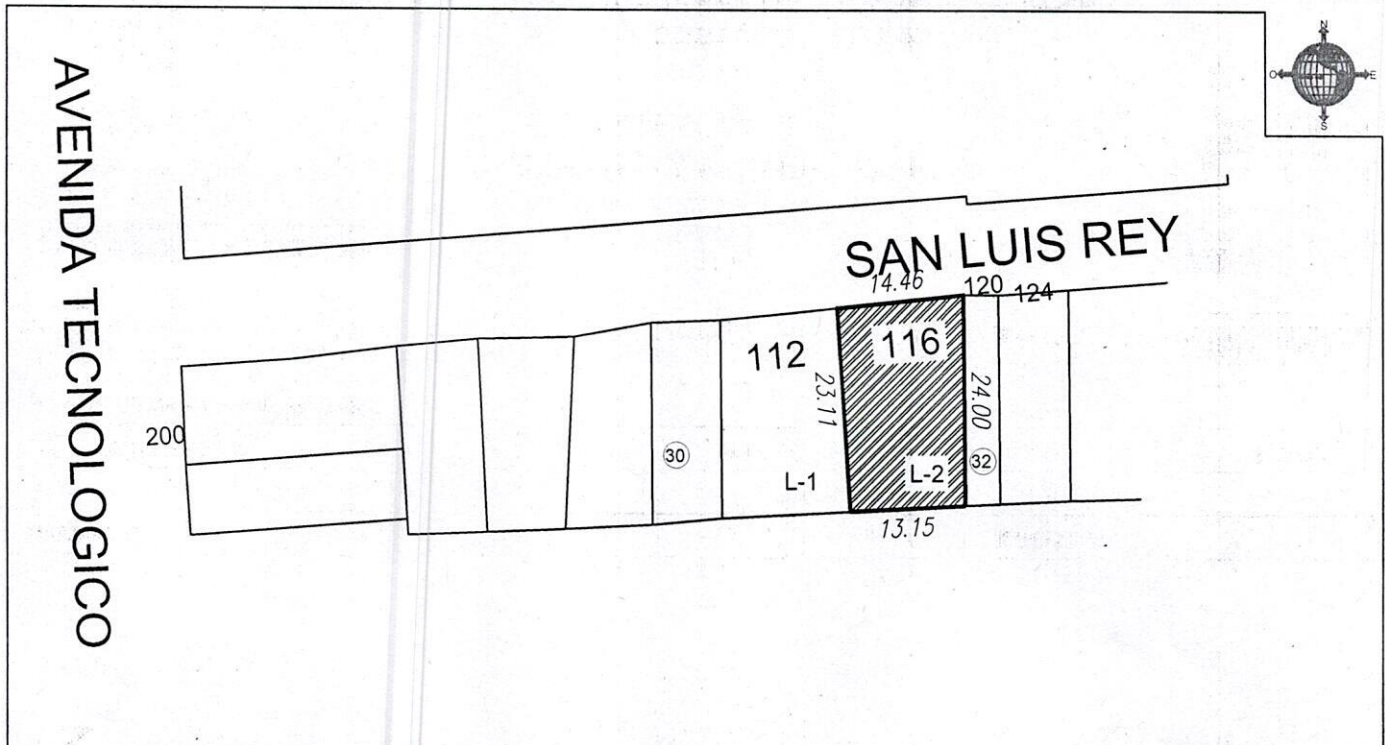
LICENCIA DE
ALINEAMIENTO Y NUMERO OFICIAL.

FECHA
20 DE ENERO DE 2020

FOLIO
1384/2020

DATOS DEL PROPIETARIO

NOMBRE: CESAR RAUL RUIZ GONZALEZ		
CALLE : SAN LUIS REY	NO. OFICIAL: 116	SUP. TERRENO: 325.00 M ²
FRACCIONAMIENTO:GENOVEVO RIVAS GUILLEN	ZONA: 02	SUBZONA:12
MANZANA:67	LOTE: 02	CLAVE CATASTRAL: 35010612702002



LA PRESENTE LICENCIA DEJA A SALVO LOS DERECHOS A TERCEROS Y NO PREJUZGA RESPECTO DE LA TITULARIDAD DEL DOMINIO Y DEMAS DERECHOS QUE RECAIGAN SOBRE LOS PREDIOS PARA LOS CUALES SE EXPIDE.
NOTA: - SE DEBE RESPETAR INTEGRAMENTE EL ALINEAMIENTO INDICADO
- LA VIGENCIA DE ESTE DOCUMENTO ES DE 180 DIAS
- DEBERA DE COLOCAR O PINTAR NUMERO ASIGNADO EN UN LUGAR VISIBLE

OBSERVACIONES:

DIRECTOR DE DESARROLLO URBANO
Y CATASTRO MUNICIPAL
H. AYUNTAMIENTO
SOLEDAD DE GRACIANO SANCHEZ
2018-2021
DIRECCION DE DESARROLLO URBANO
Y CATASTRO MUNICIPAL
MTR. LUIS FERNANDO GAMEZ MACIAS

24/01/20
Ana Olga Nori Guatira

REVISADA	RECIBI DE CONFORMIDAD	REVISADA
FECHA:	NOMBRE: DIRECCION: TELEFONO:	FIRMA:
	FECHA:	

