




H. AYUNTAMIENTO DE SOLEDAD DE GRACIANO SÁNCHEZ  
DIRECCIÓN DE DESARROLLO URBANO  
Y CATASTRO MUNICIPAL.



PRESIDENCIA MUNICIPAL DE  
SOLEDAD DE GRACIANO S.

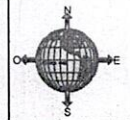
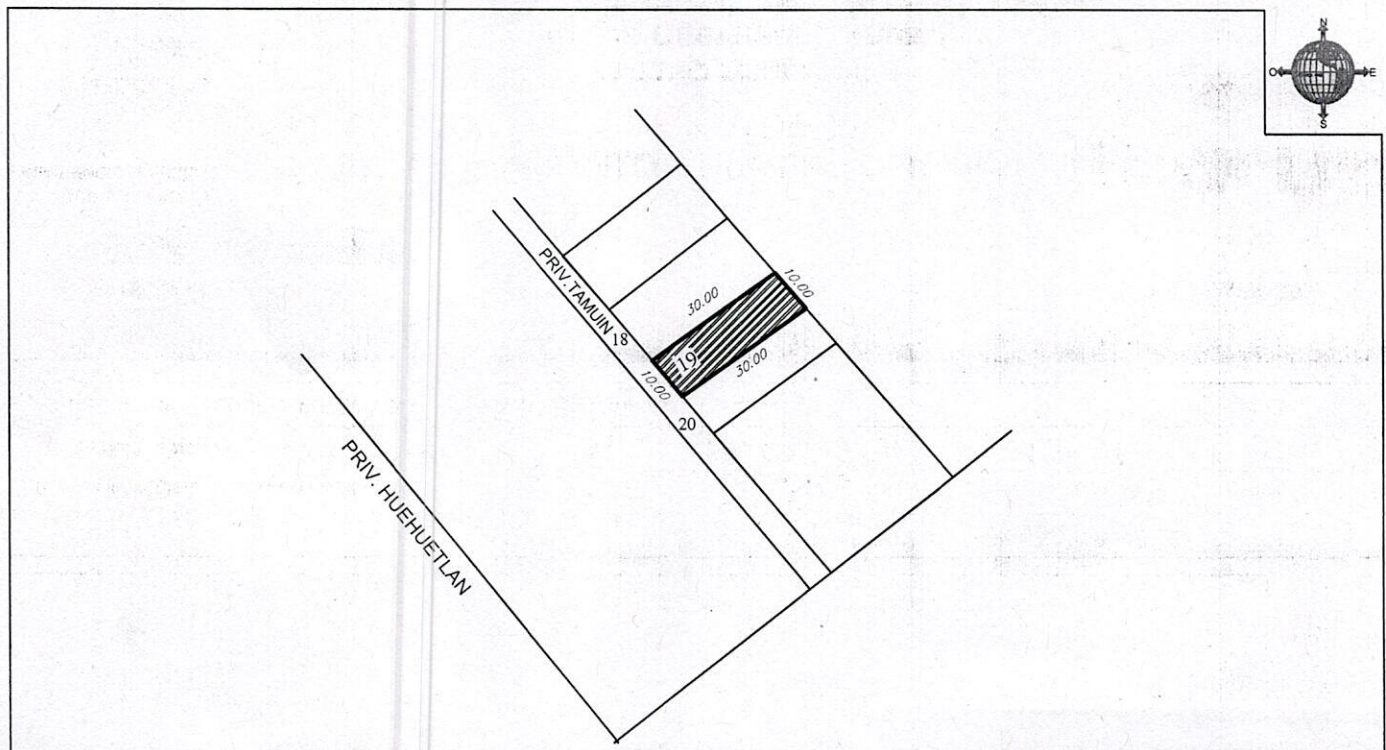
LICENCIA DE  
ALINEAMIENTO Y NUMERO OFICIAL.

FECHA
20 DE ENERO DE 2020

FOLIO
1376/2020

**DATOS DEL PROPIETARIO**

NOMBRE: ALICIA VENTURA MENDOZA Y SATURNINA MENDOZA AGUNDIZ			
CALLE : PRIV. TAMUIN	NO. OFICIAL: 19	SUP. TERRENO: 300.00	M <sup>2</sup>
FRACCIONAMIENTO:FRACCION ENRIQUE ESTRADA	ZONA: 01	SUBZONA:10	
MANZANA:N/A	LOTE: N/A	CLAVE CATASTRAL: 35030101900800	



LA PRESENTE LICENCIA DEJA A SALVO LOS DERECHOS A TERCEROS Y NO PREJUZGA RESPECTO DE LA TITULARIDAD DEL DOMINIO Y DEMAS DERECHOS QUE RECAIGAN SOBRE LOS PREDIOS PARA LOS CUALES SE EXPIDE.

- NOTA: - SE DEBE RESPETAR INTEGRAMENTE EL ALINEAMIENTO INDICADO  
- LA VIGENCIA DE ESTE DOCUMENTO ES DE 180 DIAS  
- DEBERA DE COLOCAR O PINTAR NUMERO ASIGNADO EN UN LUGAR VISIBLE

OBSERVACIONES:

Recibido Alicia Ventura Mendoza 27-enero-2020

DIRECTOR DE DESARROLLO URBANO  
Y CATASTRO MUNICIPAL

M. AYUNTAMIENTO  
SOLEDAD DE GRACIANO SANCHEZ  
2018-2021  
DIRECCION DE DESARROLLO URBANO  
Y CATASTRO MUNICIPAL

MTR. LUIS FERNANDO GOMEZ MACIAS

REVISADA	RECIBI DE CONFORMIDAD	REVISADA
FECHA2	NOMBRE: DIRECCION: TELEFONO:	FIRMA:
	FECHA:	



