

II. AYUNTAMIENTO 2018 - 2021

**TAMUÍN**

*Hoy gobiernas Tú*

H MUNICIPIO DE TAMUÍN S.L.P.

RFC: MTS850101N49

Tipo de Comprobante: I - Ingreso

Lugar de Expedición: 79200

Régimen Fiscal: 603 - Personas Morales con Fines no Lucrativos

Forma de pago	Método de pago	Moneda	Folio	Fecha
01 - Efectivo	PUE - Pago en una sola exhibición	MXN - Peso Mexicano	- 114223	15/10/2019 10:00:33

**Datos del cliente**

Cliente: XXXXXXXXXX  
 R.F.C.: XXXXXXXXXX Uso CEDI: EQ1 - Por definir  
 Domicilio: PALACIO MUNICIPAL No. S/N, ZONA CENTRO, C.P. 79200, Tamuín, San Luis Potosí, México


Cantidad	Clave Unidad SAT	Clave Prod./Serv.	Descripción	V. Unitario	Desc.	Impuesto	Importe
100	E48 - Unidad de servicio	93151500	LICENCIAS Y PERMISOS PARA CONSTRUCCION, RECONSTRUCCION Y DEMO CASA HABITACION	1,515.30	0.00	002 - IVA - 0.00	1,515.30

Importe con letra:  
MIL QUINIENTOS QUINCE PESOS 00/100 M.N.

Subtotal	1,515.30
Impuestos Traslador	0.00
<b>Total</b>	<b>1,515.30</b>

**OBSERVACIONES:**

CFDI Relacionado:  
Tipo Relación:  
CFDI Relacionado:



Serie del Certificado del emisor  
Folio fiscal  
No. de Serie del Certificado del SAT  
Fecha y hora de certificación

00001000000413060834  
SE3AF2CA-588E-4CD3-B40F-500983592853  
00001000000404486074  
Octubre 15 2019 - 10:00:36

Este documento es una representación impresa de un CFDI

**Sello Digital del CFDI**

D+8nktQDpJpX/4D7gtPBXIXyRH9apIBU5DneMIRij9mIvbuun38qFmLXQEaOpPazEMwIjqUaYTB8EjUk+s  
 kTuScR0Ccm55a71Ma6a2E6U1AUNUGowXCMNG6y4d2lP8awLnabpT,0i+3jMe/2hZTAycPmgC0jHTa5L  
 IdqQvD6oIQTaE9wkCV3y3Ahi9uG+P0sOraKtKVA6ensWou5DCBCIYzBtYAXFst2L8qT4eOQkV5iHcOr0Mk6H  
 243GNyX1PB3iw14TKdbkAocwcl+wbhEjwq5fV/eNu8/BfCAsh611AxH8QqT4xvdjW4LSMrZuv88KmyBng==


**Sello del SAT**

DypFt/1jyMU7MnQch22c2Pw7D1f/bj1Kx4GuSWtOpDNKM6aCwKjMllpvMrDmUALSfd29zKbwHQwUK0  
 hEnWyl36vxRxp hByN2Lb1FC31IRkGnclQHgrPjZ0DV47to/pL8xYw6/RXWryXZ2WZHC1Qs+RFDf6n  
 YpTTkkm/IKL+L4+NqSVUmD/dGj/vzWUpuRYAwoWBgIHT7y9NOklK0knYThyIkvQl4irmQlelmyeDqq  
 Ksbv0jNzalkgvq23Qu13yj8J8CFjINIV3eR8EFUcxTCjgdnKXa1UFyhZtsjStVdyQrpH62AwQsmwmM  
 BIAppDHy/rLOH7RGZpGgw==

**Cadena original del complemento de certificación digital del SAT**

||L1|5E3AE2CA-588E-4CD3-B40F-500983552853|2019-10-15T10:00:36|MAS0810247C0ID+8n  
 kTuScR0Ccm55a71Ma6a2E6U1AUNUGowXCMNG6y4d2lP8awLnabpT,0i+3jMe/2hZTAycPmgC0jHTa5L  
 IdqQvD6oIQTaE9wkCV3y3Ahi9uG+P0sOraKtKVA6ensWou5DCBCIYzBtYAXFst2L8qT4eOQkV5iHcOr0Mk6H  
 243GNyX1PB3iw14TKdbkAocwcl+wbhEjwq5fV/eNu8/BfCAsh611AxH8QqT4xvdjW4LSMrZuv88KmyBng==|00001000000404486074||

**LICENCIA DE CONSTRUCCION**

DATOS DEL PROPIETARIO		PERITO	
NOMBRE	[REDACTED]	NOMBRE	_____
DIRECCION	[REDACTED]	CED. PROF. No.	_____
COLONIA	[REDACTED]	No. REG. OBRAS PUBLICAS	_____
	TAMUÍN, S. L. P.	No. REG. S.S.A	_____
	TELEFONO	No. REG. SECOFIN	_____
	FIRMA: 	FIRMA	_____


DATOS DEL PREDIO					
UBICACIÓN:	BOULEVARD ADOLFO LOPEZ	TIPO DE OBRA		SUP. CONSTRUIDA EN M2,	
	MATEOS S/N	BARDEO		SOTANO	ML.
COLONIA:	PUEBLO NUEVO	CONSTRUCCION	X	PLANTA BAJA	10.23 M2.
ALINEAMIENTO:	NO APLICA	REMODELACION	X	1o. NIVEL	68.67 M2.
No. DE ACTA DE		DEMOLICIONES		2o. NIVEL	M2.
SERVICIO DE AGUA:	NO APLICA	No. DE CAJONES DE ESTACIONAMIENTO		3o. NIVEL	M2.
DESCRIP. DE LA		EN CASO DE CONDOMINIO		4o. NIVEL	M2.
CONSTRUCCION:				OTROS	ML.
	CONSTRUCCION DE CASETA,	SUP. USO EXCLUSIVO		OTROS	M2.
	REMODELACION Y AMPLIACION DE BARDA	SUP. USO COMUN		TOTAL	78.90 M2.

AUTORIZACION SANITARIA			SELLO		DELEGACION FEDERAL DE LA SEC. DE COM. Y FOM. IND.	
No. : _____					DE ELECTRICIDAD	
DIAS	MES	AÑO			Of. No. _____ Fecha _____	Gas LP.
FIRMA: _____					Of. No. _____ Fecha _____	
					Firma _____	
					DELEGADO FEDERAL	

LA DIRECCION DE OBRAS PUBLICAS

AUTORIZA ESTA LICENCIA VIGENTE	DEL:	15	OCT./2019
	AL:	15	OCT./2020

RECIBI OFICIAL No. \_\_\_\_\_ PAGO DE DERECHOS **114223**

OBSERVACIONES: \_\_\_\_\_ FIRMA:   
 ING. HENRY HERNANDEZ HERNANDEZ  
 DIRECTOR DE OBRAS PUBLICAS MPALES.



OBRAS PUBLICAS



- NOTA:
- 1.- DEBERA REGISTRARSE LA OBRA AL IMSS INCLUYENDO AUTOCONSTRUCCIONES, ANTES DE INICIAR LA OBRA
  - 2.- DEBERA DAR AVISO DE TERMINACION DE OBRA EN LA DIRECCION DE OBRAS PUBLICAS PARA LA AUTORIZACION OCUPACION DE LA FINCA
  - 3.- AL TERMINAR LA OBRA SE PRESENTARA MANIFESTACIONES DEL PREDIO URBANO EN LA DIRECCION DE IMPUESTOS A LA PROPIEDAD
  - 4.- DIRECCION DE CATASTRO