

II. AYUNTAMIENTO 2018-2021

TAMUÍN

Hoy Gobernamos Tu

H MUNICIPIO DE TAMUÍN S.L.P.

RFC: MTS850101N49

Tipo de Comprobante: I - Ingreso

Lugar de Expedición: 79200

Régimen Fiscal: 603 - Personas Morales con Fines no Lucrativos

Forma de pago	Método de pago	Moneda	Folio	Fecha
01 - Efectivo	PUE - Pago en una sola exhibición	MXN - Peso Mexicano	- 111347	9/8/2019 10:13:35

Datos del cliente

Cliente: MARIANO RDZ MARTINEZ
 R.F.C.: XAXX010101000 Uso CFDI: P01 - Por definir
 Domicilio: PALACIO MUNICIPAL No. S/N, ZONA CENTRO, C.P. 79200, Tamuín, San Luis Potosí, México

Cantidad	Clave Unidad SAT	Clave Prod./Serv.	Descripción	V. Unitario	Desc.	Impuesto	Importe
1.00	E48 - Unidad de servicio	93151500	LICENCIAS Y PERMISOS PARA CONSTRUCCION, RECONSTRUCCION Y DEMO POR 21 m2 Y 9 ml DE PARED	361.50	0.00	002 - IVA - 0.00	361.50

Importe con letra:
 TRESCIENTOS SESENTA Y UN PESOS 50/100 M.N.

Subtotal	361.50
Impuestos Traslados	0.00
Total	361.50

OBSERVACIONES:

CFDI Relacionado:

Tipo Relación: -

CFDI Relacionado:



Serie del Certificado del emisor
 Folio fiscal
 No. de Serie del Certificado del SAT
 Fecha y hora de certificación

00001000000413060934
 54A9B22F-7739-46FD-9F3B-CF856237748B
 00001000000404486074
 Agosto 9 2019 - 10:13:38

Este documento es una representación impresa de un CFDI

Sello Digital del CFDI


xNNDIAaKON9NZxNPWqou4eFa+2/vjC+OphfdQlq6a7lpE2ESnZcUX4WoDo/WKOe7OPT6UNXYF1j0jx4x/z1q
 awM/UaUEfjqOaRpNFhErsY6IKTco6CjKkOlcUIDX rihwYYvs3dbLg/wgotH20+SoRGUapTGvF4jDj8gcsGS
 +kq/ci/WHCzvej6U1DXILzd8U/7TF+XZNdCIGUHEjElInxbs3Rzlf6GesLHtRfYm/JHVMhK9gQsfqcVE097v
 E9B6u4Yz6orF7TZ0ctBjGqLAog8hWqj5UlohWfNWFmh5ZP+B3UQpWGDu9bgtDhRV1ahHd2L2Tza290jNZaaQ==

Sello del SAT

BCVdax2SERkthZ3XHX+UOKDbVEygYx7RRNOOXkXmzaavzBOmkehU6V1E0EOyVrt58IDA/mFC/Bgv80c
 eoRwTmFLR0ZOc6YdawNaqRvoVuKlmw0blr2xbn P+uGajdsugW9W+0Gj4dIGTixpZL3BZqFV4C+rAq
 cyIwS68QnuFFb8MYVaVHzuv4qKHILsZaVllgbRE rmoESIYEwrqE1wyfIloAR7A6n99pdIMLFNuX2zKyKb
 leBq5zTF6dZoEAKjsjwpPd Gf0jXWPKUZxvt72smFcZrYyQ/7NFuhWPb03qmhGG51BTACP6uNSch5I4Xt
 l+m5pbc10AyxNvGaPBE6dQ==


Cadena original del complemento de certificación digital del SAT

||1.1|54A9B22F-7739-46FD-9F3B-CF856237748B|2019-08-09T10:13:38|MAS0810247C0|xNND
 lAsKwON9NZxNPW qqou4eFa+2/vjC+OphfdQlq6a7lpE2ESnZcUX4WoDo/WKOe7OPT6UNXYF1j0jx4x/z
 1qawM/UaUEfjqOaRpNFhErsY6IKTco6CjKkOlcUIDXrthwYYvs3dbLg/wgotH20+SoRGUapTGvF4j
 Dj8gcsGS+kq/ci/WHCzvej6U1DXILzd8U/7TF+XZNdCIGUHEjElInxbs3Rzlf6GesLHtRfYm/JHVMh
 K9gQsfqcVE097vE9B6u4Yz6orF7TZ0ctBjGqLAog8hWqj5UlohWfNWFmh5ZP+B3UQpWGDu9bgtDhRV1a
 hHd2L2Tza290jNZaaQ==|00001000000404486074|]



G

LICENCIA DE CONSTRUCCION

DATOS DEL PROPIETARIO		PERITO	
NOMBRE	MARIANO RODRIGUEZ MARTINEZ	NOMBRE	_____
DIRECCION	_____	CED. PROF. No.	_____
COLONIA	SAN LUIS POTOSI, S. L. P.	No. REG. OBRAS PUBLICAS	_____
	TELEFONO	No. REG. S.S.A	_____
	FIRMA: 	No. REG. SECOFIN	_____
		FIRMA	_____

DATOS DEL PREDIO			
UBICACIÓN:	PRIVADA GUILLERMO PRIETO	TIPO DE OBRA	SUP. CONSTRUIDA EN M2,
COLONIA:	ZONA CENTRO	BARDEO	SOTANO
ALINEAMIENTO:	L-3, E-7	CONSTRUCCION	PLANTA BAJA
No. DE ACTA DE		REMODELACION	1o. NIVEL
SERVICIO DE AGUA:	SE ANEXA	DEMOLICIONES	2o. NIVEL
DESCRIP. DE LA		No. DE CAJONES DE ESTACIONAMIENTO	3o. NIVEL
CONSTRUCCION:		EN CASO DE CONDOMINIO	4o. NIVEL
AMPLIACION DE CASA HABITACION	SUP. USO EXCLUSIVO		OTROS
	SUP. USO COMUN		OTROS
			TOTAL


AUTORIZACION SANITARIA			SELO		DELEGACION FEDERAL DE LA SEC. DE COM. Y FOM. IND.	
No. : _____					DE ELECTRICIDAD	
DIAS	MES	AÑO			Of. No. _____ Fecha _____	
					Gas LP.	
FIRMA: _____					Of. No. _____ Fecha _____	
					Firma _____	
					DELEGADO FEDERAL	

LA DIRECCION DE OBRAS PUBLICAS

AUTORIZA ESTA LICENCIA VIGENTE	DEL:	12	ago-19
	AL:	12	ago-20

RECIBI OFICIAL No. _____ PAGO DE DERECHOS **98222**

OBSERVACIONES: _____

FIRMA: 
 ING. HENRY HERNANDEZ HERNANDEZ
 DIRECTOR DE OBRAS PUBLICAS MPALES



- NOTA:
- 1.- DEBERA REGISTRARSE LA OBRA AL IMSS INCLUYENDO AUTOCONSTRUCCIONES, ANTES DE INICIAR LA OBRA
 - 2.- DEBERA DAR AVISO DE TERMINACION DE OBRA EN LA DIRECCION DE OBRAS PUBLICAS PARA LA AUTORIZACION OCUPACION DE LA FINCA
 - 3.- AL TERMINAR LA OBRA SE PRESENTARA MANIFESTACIONES DEL PREDIO URBANO EN LA DIRECCION DE IMPUESTOS A LA PROPIEDAD
 - 4.- DIRECCION DE CATASTRO