

DESARROLLO DE ASAMBLEA EJIDAL

EN EL EJIDO " _____ ", MPIO. DE _____, S.L.P. SIENDO LAS _____ HORAS, DEL DIA _____ DEL MES _____ DEL AÑO 2016, SE LLEVÓ A CABO LA ASAMBLEA EJIDAL, DE ACUERDO CON LA (PRIMERA/SEGUNDA) CONVOCATORIA LANZADA POR EL COMISARIADO EJIDAL, CON EL PROPOSITO DE TRATAR LO RELACIONADO CON EL SEGURO AGRÍCOLA CATASTRÓFICO.

CUMPLIENDO CON LOS REQUISITOS SEÑALADOS EN LOS ARTICULOS 23 FRACCIONES IV Y XV, 24, 25, 26, 27, 30 Y 31 DE LA LEY AGRARIA, Y CON REFERENCIA EN LAS REGLAS DE OPERACIÓN DE SAGARPA 2012 Y SU PROGRAMA DE ATENCIÓN A DESASTRES NATURALES EN EL SECTOR AGROPECUARIO Y PESQUERO EN SU ARTÍCULO 30.

LA ASAMBLEA SE LLEVA A CABO DE ACUERDO CON LOS PUNTOS EXPUESTOS EN LA CONVOCATORIA, MISMOS QUE A CONTINUACION SE DESCRIBEN:

ORDEN DEL DIA

1. LISTA DE ASISTENCIA.
2. VERIFICACION DEL QUORUM LEGAL Y DECLARACION DE LA CONSTITUCION LEGAL DE LA ASAMBLEA.
3. ELECCIÓN DE PRESIDENTE DE DEBATES
4. EXPLICACIÓN DEL SEGURO AGRÍCOLA CATASTRÓFICO Y LOS TÉRMINOS DE LA PÓLIZA CONTRATADA
5. DOCUMENTACIÓN NECESARIA PARA RECIBIR EL PAGO DE LA INDEMNIZACIÓN
6. PUNTO PRINCIPAL DE LA REUNIÓN: ELABORAR LISTA DE SIEMBRAS O INDEMNIZADOS Y RECABAR DOCUMENTACIÓN PARA PAGO DE ACUERDO A LA SUPERFICIE INDEMNIZADA PARA EL NÚCLEO AGRARIO.
7. FORMA DE REGISTRO DE SIEMBRAS O PAGO DE LAS INDEMNIZACIONES
8. CLAUSURA DE LA ASAMBLEA.

DESARROLLO DE LA ASAMBLEA

1.- EL C. SECRETARIO DEL COMISARIADO EJIDAL DE ACUERDO CON EL PADRON EXPEDIDO POR EL REGISTRO AGRARIO NACIONAL DE FECHA DE DÍA _____ DEL MES _____ DEL AÑO _____ NOMBRÓ A TODOS Y CADA UNO DEL TOTAL DE LOS EJIDATARIOS ACREDITADOS, ESTANDO PRESENTES _____ DE LOS _____ EJIDATARIOS CON LOS QUE EN TOTAL CUENTA EL EJIDO.

2.- CONSECUENTE A LO ANTERIOR, SE VERIFICA QUE SE CUENTA CON QUORUM LEGAL, YA QUE SE TIENE UNA ASISTENCIA PORCENTUAL DEL _____ %; POR LO CUAL SE CUMPLE CON LOS DISPUESTO EN EL ARTICULO 26 DE LA LEY AGRARIA EN VIGOR, YA QUE POR SER (PRIMERA/SEGUNDA) CONVOCATORIA, SE TIENE EL QUORUM LEGAL NECESARIO; POR LO ANTERIOR, LA ASAMBLEA SE DECLARÓ FORMALMENTE INSTALADA PARA RESOLVER Y TOMAR ACUERDOS.

3.- ACTO SEGUIDO SE PROCEDIÓ A SOMETER A CONSIDERACION DE LA ASAMBLEA LA DESIGNACIÓN DEL PRESIDENTE DE DEBATES, Y CON EL VOTO APROBATORIA DE LOS _____ EJIDATARIOS PRESENTES, MISMOS QUE REPRESENTAN EL 100% DEL TOTAL DE VOTOS DE LOS ASISTENTES, SE RESOLVIÓ QUE EL CARGO DE PRESIDENTE DE DEBATES FUERA OCUPADO POR LAS SIGUIENTE PERSONA, QUIEN LLEVA LA REUNIÓN Y CUENTA LOS VOTOS.

PRESIDENTE DE DEBATES	
-----------------------	--

4.- EXPLICACIÓN DEL SEGURO AGRÍCOLA CATASTRÓFICO Y LOS TÉRMINOS DE LA PÓLIZA CONTRATADA.

EL GOBIERNO DEL ESTADO DE SAN LUIS POTOSÍ, A TRAVÉS DE LA SECRETARÍA DE DESARROLLO AGROPECUARIO Y RECURSOS HIDRÁULICOS CONTRATÓ UN SEGURO AGRÍCOLA CATASTRÓFICO, PARA EL CICLO PRIMAVERA-VERANO 2016 CON LA EMPRESA TLALOC.

ESTE SEGURO TIENE EL OBJETIVO DE REACTIVAR LA ACTIVIDAD PRODUCTIVA EN CASO DE SINIESTRO DE SEQUÍA Y/O HELADA TEMPRANA.

ES IMPORTANTE ACLARAR QUE EL SEGURO **NO ES UN APOYO ANUAL** Y TIENEN DERECHO A ÉL LOS PRODUCTORES QUE SEMBRARON Y QUE TUVIERON EL SINIESTRO DENTRO DE LAS CONDICIONES DE LA PÓLIZA Y LOS CRITERIOS DE ELEGIBILIDAD:

SON PRODUCTORES ELEGIBLES:

- a) AQUELLOS QUE POSEEN HASTA 20 HAS DE TENENCIA DE LA TIERRA
- b) AQUELLOS QUE TIENEN MENOS DE 60 UNIDADES ANIMAL
- c) AQUELLOS QUE CUMPLA CON LAS CONDICIONES DE LA PÓLIZA
- d) AQUELLOS QUE COMPRUEBEN LA TENENCIA DE LA TIERRA
- e) **AQUELLOS QUE ESTÉN INSCRITOS EN EL REGISTRO DE SIEMBRAS ENVIADO A LA SEDARH.**

LA PÓLIZA TIENE LAS SIGUIENTES CARACTERÍSTICAS:

- a) LA PÓLIZA CONTRATADA TOMA COMO UNIDAD DE RIESGO EL NÚCLEO AGRARIO
- b) LA POLIZA ESTA CONTRATADA POR PRODUCCIÓN, SOBRE UN RENDIMIENTO PACTADO QUE EQUIVALE AL 30% DEL HISTÓRICO DE 10 AÑOS.
- c) EL SEGURO SE ACTIVA EN LOS CASOS EN LOS QUE EL SINIESTRO ES DE NIVEL CATASTRÓFICO, ES DECIR MÁS DEL 71% DEL NÚCLEO AFECTADO.
- d) EL SEGURO SE ACTIVA HASTA QUE LA PLANTA ESTÉ ARRAIGADA, Y QUEDAN FUERA LA SUPERFICIE NO SEMBRADA O COSECHADA.
- e) LA SIEMBRA DEBIÓ REALIZARSE DENTRO DE LAS FECHAS ESTABLECIDAS POR EL PAQUETE TECNOLÓGICO
- f) EL CULTIVO SINIESTRADO DEBE SER ELEGIBLE DE ACUERDO AL HISTÓRICO DE SAGARPA DE LO QUE SE SIEMBRA EN LA REGIÓN.

5.- DOCUMENTACIÓN NECESARIA PARA COMPROBAR LA TENENCIA DE LA TIERRA Y REQUERIDA PARA RECIBIR EL PAGO DE LA INDEMNIZACIÓN

EL LISTADO QUE SE GENERE DE LA PRESENTE ASAMBLEA DEBE IR ACOMPAÑADO CON COPIA FOTOSTÁTICA LEGIBLE DE **IDENTIFICACIÓN OFICIAL Y DOCUMENTO QUE ACREDITE LA TENENCIA DE LA TIERRA.**

A.-SI USTED ES EL PRODUCTOR PROPIETARIO:

DEBERA PRESENTAR COPIAS DE LOS SIGUIENTES DOCUMENTOS:

- CURP
- Credencial del IFE como identificación y cualquiera de estos 2 documentos:
- ✓ Certificado Derechos Agrarios
- ✓ Escritura publica

B.-SI USTED ES EL PRODUCTOR NO PROPIETARIO:

DEBERA PRESENTAR COPIAS DE LOS SIGUIENTES DOCUMENTOS:

- CURP
- Credencial del IFE de arrendador y arrendatario
- ✓ Contrato de arrendamiento debidamente notariado
- ✓ Certificado parcelario del propietario o escritura publica

EN CASO DE NO TENER PROCAMPO NI CERTIFICADO DE DERECHOS PARCELARIOS, DEBERA PRESENTAR COPIA DE **ACTA DURA** DE ASAMBLEA GENERAL EJIDAL DE ASIGNACION DE SUPERFICIE.

CUANDO EL BENEFICIARIO HAYA **FALLECIDO** EN EL PERIODO DEL PROGRAMA (MARZO13 Y HASTA ANTES DE LA FECHA DEL PAGO) DEBERAN DE PRESENTAR COPIA DEL ACTA DE DEFUNCION, COPIA DEL IFE DE LA ESPOSA Y/ O PRIMER SUCESOR EN EL CERTIFICADO DE DERECHOS AGRARIOS. EN

ESTE CASO QUIEN DEBE ESTAR ANOTADO EN LA LISTA PARA INDEMNIZACIÓN ES LA ESPOSA O EL SUCESOR.

NO SON VALIDAS LAS CARTAS PODER DE CUALQUIER AUTORIDAD MUNICIPAL Y/O ORGANIZACIÓN DEL SECTOR AGROPECUARIO.

LA INDEMNIZACIÓN SOLO LA PODRA RECIBIR EL BENEFICIARIO QUE CUBRIO LOS REQUISITOS ANTERIORES

6.-EN CONOCIMIENTO DE LA NORMATIVIDAD E INFORMACIÓN ANTERIOR, SE INFORMA AL COMISARIADO EJIDAL QUE LA SUPERFICIE A INDEMNIZAR EN EL NÚCLEO AGRARIO: _____, INFORMADO POR LA SEDARH ES DE: _____ HECTÁREAS.

EL COMISARIADO EJIDAL PROCEDE A LA ELABORACION DEL LISTADO DE PRODUCTORES(AS) Y LA SUPERFICIE QUE SE DETERMINA INDEMNIZAR PARA CADA UNO HASTA AJUSTAR LA SUPERFICIE ANTERIOR, CON FUNDAMENTO EN LO EXPUESTO EN LOS PUNTOS ANTERIORES DE LA REUNIÓN Y CUMPLIENDO CON LOS **PRINCIPIOS DE EQUIDAD Y LEGALIDAD.**

7.-FORMA DE PAGO DE LAS INDEMNIZACIONES

UNA VEZ RECIBIDO EL LISTADO Y DOCUMENTACIÓN POR EL MUNICIPIO, SE PROCEDE A SU CAPTURA Y SE ENVÍA JUNTO CON LA DOCUMENTACIÓN A SEDARH, QUIEN A SU VEZ LO ENVIAN A SAGARPA MÉXICO PARA SU VALIDACIÓN. EL TIEMPO ESTIMADO EN ESTE PROCESO ES DE DOS SEMANAS.

EL PAGO SE REALIZARÁ MEDIANTE CHEQUE, POR LO QUE TENDRÁN QUE TENER SU IFE O PASAPORTE VIGENTE.

SI POR ALGUN MOTIVO DE FUERZA MAYOR Y NO SE PRESENTA EL DIA DE PAGO, EL BENEFICIARIO TENDRA **5 DIAS HÁBILES PARA SU COBRO** EN LA SEDARH, KM 8.5 CARRETERA A MATEHUALA, SANTA ANA DE LAS FLORES, SOLEDAD DE GRACIANO SANCHEZ, S.L.P.

9.- EL PRESIDENTE DE LA ASAMBLEA PROCEDE A DECLARAR CLAUSURADA LA PRESENTE ASAMBLEA SIENDO LAS _____ DEL DIA _____ DEL MES _____ DEL AÑO 2016, FIRMANDO PARA CONSTANCIA O ESTAMPANDO SU HUELLA LOS EJIDATARIOS ASISTENTES.



AUTORIDADES DEL COMISARIADO EJIDAL:


		SELLO Y FIRMA
PRESIDENTE DEL COMISARIADO EJIDAL		
SECRETARIO		
TESORERO		

SE ANEXAN LAS LISTAS DE LOS PRESENTES

LISTA DE ASISTENCIA A LA ASAMBLEA EJIDAL

EJIDO: _____ FECHA DE LA ASAMBLEA _____

NOMBRE	FIRMA
LEOBARDO GALLEGOS	LEOBARDO GALLEGOS
Micolas Gaitan	
melguia des Gaitan	melguia des Gaitan
Cornelio Acintero	
Ramiro pecina	Ramiro pecina
M ^{ra} Santos Galarza M	M ^{ra} Santos Galarza M
Tranquilino Gonzalez Cabrera	
Begulo Contreras Hernandez	Begulo Contreras Hdz
Jose Juan Gaitan Contreras Pedro Gaitan R	Jose Juan Gaitan Contreras 
Hildefonso Collaso Chavira	X
Remigio Galarza Gaitan	Remigio Galarza Gaitan
Martin Pecina	Martin Pecina
Francisco Gonzalez Hernandez	X
Emma Argüello V	Emma Argüello V
Florina Galarza Mireles	Florina Galarza M
Janet Uresti Galarza	Janet Uresti G
Francisco Ibarra Romero	Francisco Ibarra Romero
RAFAEL IBARRA ARGÜELLO	Rafael Ibarra Argüello
NAZARIO IBARRA ARGÜELLO	Nazario Ibarra Argüello
MA TERESA GAYTÁN Villanueva	MA TERESA GAYTÁN V
Adelaido Argüello Villanueva	Adelaido Argüello



COMISIÓN EJIDAL
"CERRITOS BLANCOS"
CERRITOS, S.L.P.

LAS HOJAS DE ASISTENCIA A LA ASAMBLEA EJIDAL DEBE LLEVAR EL SELLO DEL EJIDO.

MUNICIPIO:

Cerrito SLP

1	2	3	4	5	6	7	8	9	10	11
CVE EJIDO	NOM_EJIDO	CLAVE PARCELA	NOMBRE_PRODUTOR	SUP TOT (HA.)	EN CASO DE QUE YA NO SEA EL PROPIETARIO PONER EL NOMBRE DEL NUEVO DUEÑO	FECHA DE SIEMBRA DD-MM-AA	PROAGRO (SI/NO)	TEMPORAL	SUP SEMBRADA (HA.)	CULTIVO(S)
	Cerros Blancos	172-2P1/1	Pesina Quintero Ramiro	10		28/05/16	SI	✓	3	Maíz
	Cerros Blancos	102-2P1-1 302-3P1/1	Gaxtan Ortiz Melquiades	5 1/2		3/07/16	SI	✓	5 1/2	Maíz
	Cerros Blancos	252-3P1/1	Quintero Hernandez Cornelio	9		30/05/16	SI	✓	9	Maíz
	Cerros Blancos	402-3P1/1 522-3P1/1	Galarza Mireles Ma. Santos	7		3/07/16	SI	✓	5	Maíz
	Cerros Blancos	662-4P1/1	Gonzalez Hernandez Francisco	12		3/07/16	SI	✓	5	Maíz
	Cerros Blancos	242-3P1/1	Contreras Hernandez Regulo	11	C N C	28/05/16	SI	✓	8	Maíz
	Cerros Blancos	622-3P1/1	Gaxtan Vega Nicolas	12		3/07/16	SI	✓	4	Maíz
	Cerros Blancos	52-1P1/1	Collazo chavira Yldefonso	6		3/07/16	SI	✓	2	Maíz
	Cerros Blancos	442-3P1/1	Pesina Quintero Martin	4.59		6/07/16	NO	✓	4	Maíz
	Cerros Blancos	572-3P1/1 732-4P1/1	Gaxtan Reguena Pedro	5	COMISARIADO EJIDAL "CERROS BLANCOS" CERRITOS, S.L.P.	6/07/16	SI	✓	5	Maíz
	Cerros Blancos	552-3P1/1 152-2P1/1	Gonzalez Cabrera Tranquilino	7		6/07/16	SI	✓	4	Maíz
	Cerros Blancos	12-1P1/1 212-2P1/1	Galarza Gaxtan Remigio	14		6/07/16	SI	✓	11	Maíz
	Cerros Blancos	12-1P1/1	Arguello villanueva Adelfido	6		12/07/16	SI	✓	6	Maíz
	Cerros Blancos	512-3P1/1	Arguello Villanueva EMA	6		12/07/16	SI	✓	6	Maíz
	Cerros Blancos	412-3P1/1	Gallegos Pesina Maria Concepcion	6	C N C	12/07/16	NO	✓	6	Maíz
	Cerros Blancos	182-2P1/1	IBARRA ROBERTO FRANCISCO	12		12/07/16	SI	✓	7	Maíz
	Cerros Blancos	462-3P1/1	GAXTAN VILLA NUEVA TEREZA	16		13/07/16	NO	✓	2	Maíz
	Cerros Blancos	P.P.	GALARZA URBISTI YANET	10		12/07/16	NO	✓	5	Maíz
	Cerros Blancos	352-3P1/1	Arguello Ibarra Nazario	7.73		12/07/16	SI	✓	7	Maíz



CERTIFICADO PARCELARIO

No. **00000266914**

No.

QUE SE EXPIDE POR INSTRUCCIONES DEL **C. VICENTE FOX QUESADA**, PRESIDENTE DE LOS ESTADOS UNIDOS MEXICANOS, CON FUNDAMENTO EN LOS ARTICULOS 27 FRACCION VII DE LA CONSTITUCION POLITICA DE LOS ESTADOS UNIDOS

MEXICANOS; 56, 78 Y DEMAS RELATIVOS DE LA LEY AGRARIA, ASI COMO EN EL REGLAMENTO INTERIOR DEL REGISTRO AGRARIO NACIONAL, QUE AMPARA LA PARCELA

No. **17 Z-2 P1/1**, DEL EJIDO **CERROS BLANCOS**

MUNICIPIO DE **CERRITOS**

ESTADO DE **SAN LUIS POTOSI**, CON SUPERFICIE DE **10 - 62 - 95.74** HA.

DIEZ HECTAREAS, SESENTA Y DOS AREAS, NOVENTA Y CINCO PUNTO

SETENTA Y CUATRO CENTIAREAS.

CON LAS SIGUIENTES MEDIDAS Y COLINDANCIAS:

NORESTE 352.78 MTS. EN LINEA QUEBRADA CON PARCELA 11, TIERRAS DE USO

COMUN ZONA 1

SURESTE 358.74 MTS. EN LINEA QUEBRADA CON DERECHO DE PASO

SUROESTE 156.51 MTS. CON DERECHO DE PASO

NOROESTE 433.48 MTS. EN LINEA QUEBRADA CON TIERRAS DE USO COMUN ZONA 1

EN FAVOR DE **PESINA QUINTERO RAMIRO**

DE **38** AÑOS, ORIGINARIO DE **CERROS BLANCOS, CERRITOS, S.L.P.**

ESTADO CIVIL **CASADO**, OCUPACION **EMPLEADO**

CON DOMICILIO EN **CONOCIDO, CERROS BLANCOS, CERRITOS, S.L.P.**

DE CONFORMIDAD CON **EL ACTA DE ASAMBLEA**

DE FECHA 03 DE NOVIEMBRE DE 2005

HABIENDOSE INSCRITO ESTE CERTIFICADO EN EL REGISTRO AGRARIO NACIONAL, BAJO

EL FOLIO **24FD00251362**

SAN LUIS POTOSI, S.L.P. A 25 DE NOVIEMBRE DE 2005


Registro Agrario Nacional

DELEGACION **LIC. LETICIA DIAZ DE LEON TORRES** No. **4343097**

SAN LUIS POTOSI, S.L.P. DELEGADO DEL REGISTRO AGRARIO NACIONAL

ESTADOS UNIDOS MEXICANOS

MÉXICO INSTITUTO NACIONAL ELECTORAL
CREDENCIAL PARA VOTAR



NOMBRE
PESINA
QUINTERO
RAMIRO
DOMICILIO
C 15 DE SEPTIEMBRE 8
LOC CERROS BLANCOS 79400
CERRITOS, S.L.P.

FECHA DE NACIMIENTO
14/08/1967
SEXO H

CLAVE DE ELECTOR PSQNRM67081424H700
CURP PEQR670814HSPSNM05 AÑO DE REGISTRO 1991 01

ESTADO 24 MUNICIPIO 008 SECCIÓN 0150
LOCALIDAD 0005 EMISIÓN 2015 VIGENCIA 2025

ELECCIONES FEDERALES LOCALS Y EXTRAORDINARIAS

INE



Ramiro pesina
Quintero



EDMUNDO JACOBO MOLINA
SECRETARIO SUBJUTIVO DEL
INSTITUTO NACIONAL ELECTOR

IDMEX1307304013<<0150063221564
6708146H2512314MEX<01<<01298<8
PESINA<QUINTERO<<RAMIRO<<<<<<<



REGISTRO NACIONAL
DE POBLACION

CLAVE UNICA DE REGISTRO DE
POBLACION

CLAVE

PEQR670814HSPSNM05

NOMBRE

RAMIRO
PESINA
QUINTERO

FECHA DE INSCRIPCIÓN

1999/12/13

FOLIO

044958125

Esta Clave Unica de Registro de Población, se expide con base en los datos que identifican su documento probatorio:

ACTA DE NACIMIENTO:

ENTIDAD FEDERATIVA:
SAN LUIS POTOSI

MUNICIPIO:
CERRITOS

AÑO DE REGISTRO: 1976

NUMERO DE LIBRO: 0001

NUMERO DE ACTA O FOJA: 00863





CERTIFICADO PARCELARIO

000000266885

No.

QUE SE EXPIDE POR INSTRUCCIONES DEL **C. VICENTE FOX QUESADA**, PRESIDENTE DE LOS ESTADOS UNIDOS MEXICANOS, CON FUNDAMENTO EN LOS ARTICULOS 27 FRACCION VII DE LA CONSTITUCION POLITICA DE LOS ESTADOS UNIDOS MEXICANOS; 56, 78 Y DEMAS RELATIVOS DE LA LEY AGRARIA, ASI COMO EN EL REGLAMENTO INTERIOR DEL REGISTRO AGRARIO NACIONAL, QUE AMPARA LA PARCELA

10 Z-2 PI/1

CERROS BLANCOS

No. **10 Z-2 PI/1**, DEL EJIDO

CERRITOS

MUNICIPIO DE

SAN LUIS POTOSI

1 - 67 - 59.99

ESTADO DE

, CON SUPERFICIE DE

HA.

UNA HECTAREAS, SESENTA Y SIETE AREAS, CINCUENTA Y NUEVE PUNTO

NOVENTA Y NUEVE CENTIAREAS.


CON LAS SIGUIENTES MEDIDAS Y COLINDANCIAS:

NORESTE 118.09 MTS. CON PARCELA 11

SURESTE 105.75 MTS. CON TIERRAS DE USO COMUN ZONA 1

SUROESTE 194.36 MTS. CON PARCELA 14

NOROESTE 132.49 MTS. CON TIERRAS DE USO COMUN ZONA 1



EN FAVOR DE **GAYTAN ORTIZ MELQUIADES**

DE **38** AÑOS, ORIGINARIO DE

CD. MADERO, TAMPS.

ESTADO CIVIL

CASADO

, OCUPACION

AGRICULTOR

CON DOMICILIO EN

CONOCIDO, CERROS BLANCOS, CERRITOS, S.L.P.

DE CONFORMIDAD CON

EL ACTA

DE

ASAMBLEA

DE FECHA 03 DE NOVIEMBRE DE 2005

HABIENDOSE INSCRITO ESTE CERTIFICADO EN EL REGISTRO AGRARIO NACIONAL, BAJO

EL FOLIO

24FD00251333

SAN LUIS POTOSI, S.L.P.

A **25** DE **NOVIEMBRE**

DE **2005**



Registro Agrario Nacional

DELEGACION **SAN LUIS POTOSI, S.L.P.**

DELEGADO DEL REGISTRO AGRARIO NACIONAL

No. **4343068**





CERTIFICADO PARCELARIO

00000266887

No.

QUE SE EXPIDE POR INSTRUCCIONES DEL **C. VICENTE FOX QUESADA**, PRESIDENTE DE LOS ESTADOS UNIDOS MEXICANOS, CON FUNDAMENTO EN LOS ARTICULOS 27 FRACCION VII DE LA CONSTITUCION POLITICA DE LOS ESTADOS UNIDOS MEXICANOS, 56, 78 Y DEMAS RELATIVOS DE LA LEY AGRARIA, ASI COMO EN EL REGLAMENTO INTERIOR DEL REGISTRO AGRARIO NACIONAL, QUE AMPARA LA PARCELA

30 Z-3 P1/1

CERROS BLANCOS

No. DEL EJIDO

CERRITOS

MUNICIPIO DE

SAN LUIS POTOSI

ESTADO DE

CON SUPERFICIE DE

4 - 83 - 74.28

HA.

CUATRO HECTAREAS, OCHENTA Y TRES AREAS, SETENTA Y CUATRO PUNTO VEINTIOCHO CENTIAREAS.


CON LAS SIGUIENTES MEDIDAS Y COLINDANCIAS:

NORESTE 291.54 MTS. CON PARCELA 28

SURESTE 96.55 MTS. CON TIERRAS DE USO COMUN ZONA 1

SUROESTE 341.47 MTS. CON DERECHO DE PASO

NOROESTE 219.32 MTS. CON PARCELA 28



EN FAVOR DE **GAYTAN ORTIZ MELQUIADES**

DE **38** ANOS, ORIGINARIO DE **CD. MADERO, TAMPS.**

ESTADO CIVIL **CASADO**

OCCUPACION **AGRICULTOR**

CON DOMICILIO EN **CONOCIDO, CERROS BLANCOS, CERRITOS, S.L.P.**

DE CONFORMIDAD CON **EL ACTA DE ASAMBLEA**

DE FECHA 03 DE NOVIEMBRE DE 2005

HABIENDOSE INSCRITO ESTE CERTIFICADO EN EL REGISTRO AGRARIO NACIONAL, BAJO

EL FOLIO **24FD00251335**

SAN LUIS POTOSI, S.L.P. A 25 DE NOVIEMBRE DE 2005

Registro Agrario Nacional
DELEGACION **LIC. LETICIA DIAZ DE LEON TORRES**
SAN LUIS POTOSI, S.L.P.

No. **4343070**

DELEGADO DEL REGISTRO AGRARIO NACIONAL

MÉXICO INSTITUTO NACIONAL ELECTORAL
 CREDENCIAL PARA VOTAR



NOMBRE
 GAYTAN
 ORTIZ
 MELQUIADES

FECHA DE NACIMIENTO
 10/12/1966

SEXO H

DOMICILIO
 AV. MEXICO 10
 EJ. CERROS BLANCOS 79402
 CERRITOS, S.L.P.


CLAVE DE ELECTOR GYORML66121028H800

CURP GAOM661210HTSYRL06 AÑO DE REGISTRO 1991 02

ESTADO 24 MUNICIPIO 008 SECCIÓN 0150

LOCALIDAD 0005 EMISIÓN 2016 VIGENCIA 2026

INE




méxico de 1910 a 2016



EDMUNDO JASSO MOLINA
 SECRETARIO EJECUTIVO DEL
 INSTITUTO NACIONAL ELECTORAL

IDMEX1473039678<<0150012324605
 6612108H2612317MEX<02<<03881<3
 GAYTAN<ORTIZ<<MELQUIADES<<<<<<



CERTIFICADO PARCELARIO

No. 000000266917

QUE SE EXPIDE POR INSTRUCCIONES DEL C. VICENTE FOX QUESADA,

PRESIDENTE DE LOS ESTADOS UNIDOS MEXICANOS, CON FUNDAMENTO EN LOS

ARTICULOS 27 FRACCION VII DE LA CONSTITUCION POLITICA DE LOS ESTADOS UNIDOS

MEXICANOS, 56, 78 Y DEMAS RELATIVOS DE LA LEY AGRARIA, ASI COMO EN EL

REGLAMENTO INTERIOR DEL REGISTRO AGRARIO NACIONAL, QUE AMPARA LA PARCELA

No. 25 Z-3 P1/1 DE EJIDO CERROS BLANCOS

MUNICIPIO DE CERRITOS

ESTADO DE SAN LUIS POTOSI CON SUPERFICIE DE 9 - 23 - 52.71

NUEVE HECTAREAS, VEINTITRES AREAS, CINCUENTA Y DOS PUNTO SETENTA

Y UN CENTIAREAS.

CON LAS SIGUIENTES MEDIDAS Y COLINDANCIAS

NORESTE 430.10 MTS. EN LINEA QUEBRADA CON TIERRAS DE USO COMUN ZONA I

DERECHO DE PASO SURESTE 189.69 MTS. CON DERECHO DE PASO

SUROESTE 402.00 MTS. EN LINEA QUEBRADA CON PARCELA 28, PARCELA 23

NOROESTE 218.54 MTS. EN LINEA QUEBRADA CON PARCELA 23, TIERRAS DE USO

COMUN ZONA I

EN FAVOR DE QUINTERO HERNANDEZ CORNELIO

DE 73 AÑOS, ORIGINARIO DE BUENAVISTA, GUADALCAZAR, S.L.P.

ESTADO CIVIL CASADO OCUPACION AGRICULTOR

CON DOMICILIO EN CONOCIDO, CERROS BLANCOS, CERRITOS, S.L.P.

DE CONFORMIDAD CON EL ACTA DE ASAMBLEA

DE FECHA 03 DE NOVIEMBRE DE 2005

HABIENDOSE INSCRITO ESTE CERTIFICADO EN EL REGISTRO AGRARIO NACIONAL, BAJO

EL FOLIO 24FD00251365

SAN LUIS POTOSI, S.L.P. A 25 DE NOVIEMBRE DE 2005

Registro Agrario Nacional

DELEGACION LIC. LETICIA DIAZ DE LEON TORRES

SAN LUIS POTOSI, S.L.P. DELEGADO DEL REGISTRO AGRARIO NACIONAL

No. 4343026



MÉXICO INSTITUTO NACIONAL ELECTORAL
CREDENCIAL PARA VOTAR



NOMBRE
QUINTERO
HERNANDEZ
CORNELIO
DOMICILIO
AV MEXICO 20
EJ CERRROS BLANCOS 79400
CERRITOS, S.L.P.


FECHA DE NACIMIENTO
16/09/1932
SEXO H

CLAVE DE ELECTOR QNHRCCR32091624H100
CURP QUHC320916HSPNRR08 AÑO DE REGISTRO 1991 02
ESTADO 24 MUNICIPIO 008 SECCIÓN 0150
LOCALIDAD 0005 EMISIÓN 2016 VIGENCIA 2026



ESTADOS FEDERALES

LOCALIDAD ELECTORAL



SIN FIRMA

EDMUNDO JOSE ROJO MOLINA
SECRETARIO EJECUTIVO DEL
INSTITUTO NACIONAL ELECTORAL

IDMEX1472516927<<0150057883331
3209169H2612317MEX<02<<03842<3
QUINTERO<HERNANDEZ<<CORNELIO<<



REGISTRO NACIONAL
DE POBLACIÓN

CLAVE ÚNICA DE REGISTRO
DE POBLACIÓN

CLAVE
QUHC320916HSPNRR08

NOMBRE
CORNELIO
QUINTERO
HERNANDEZ

FECHA DE INSCRIPCIÓN
28/09/2006

FOLIO
12588113

TRAMITE GRATUITO

Esta Clave Única de Registro de
Población se expide con base
en los datos que identifican
su documento probatorio:

ACTA DE NACIMIENTO

ENTIDAD: SAN LUIS POTOSI
MUNICIPIO: CERRITOS

AÑO DE REGISTRO: 2003
NUMERO DE LIBRO: 0001
NUMERO DE ACTA: 00125
NUMERO DE FOJA: 00125
NUMERO DE TOMO: 001
CRIP: 24008010300125A






CERTIFICADO PARCELARIO

000000266893

No.

QUE SE EXPIDE POR INSTRUCCIONES DEL **C. VICENTE FOX QUESADA**, PRESIDENTE DE LOS ESTADOS UNIDOS MEXICANOS, CON FUNDAMENTO EN LOS ARTICULOS 27 FRACCION VII DE LA CONSTITUCION POLITICA DE LOS ESTADOS UNIDOS MEXICANOS; 56, 78 Y DEMAS RELATIVOS DE LA LEY AGRARIA, ASI COMO EN EL REGLAMENTO INTERIOR DEL REGISTRO AGRARIO NACIONAL, QUE AMPARA LA PARCELA No. **40 Z-3 P1/1**, DEL EJIDO **CERROS BLANCOS** MUNICIPIO DE **CERRITOS** ESTADO DE **SAN LUIS POTOSI**, CON SUPERFICIE DE **7 - 15 - 79.18** HA. **SIETE HECTAREAS, QUINCE AREAS, SETENTA Y NUEVE PUNTO DIECIOCHO CENTIAREAS.**

CON LAS SIGUIENTES MEDIDAS Y COLINDANCIAS:
NORESTE 210.73 MTS. CON TIERRAS DE USO COMUN ZONA 1
SURESTE 354.98 MTS. CON DERECHO DE PASO
SUROESTE 212.17 MTS. CON PARCELA 75
NOROESTE 325.57 MTS. CON PARCELA 39



EN FAVOR DE **GONZALEZ CABRERA MARCIANO**
 DE **54** AÑOS, ORIGINARIO DE **CERROS BLANCOS, CERRITOS, S.L.P.**
 ESTADO CIVIL **CASADO**, OCUPACION **AGRICULTOR**
 CON DOMICILIO EN **CONOCIDO, CERROS BLANCOS, CERRITOS, S.L.P.**
 DE CONFORMIDAD CON **EL ACTA DE ASAMBLEA**
DE FECHA 03 DE NOVIEMBRE DE 2005

HABIENDOSE INSCRITO ESTE CERTIFICADO EN EL REGISTRO AGRARIO NACIONAL, BAJO EL FOLIO **24FD00251341**

SAN LUIS POTOSI, S.L.P. A 25 DE NOVIEMBRE DE 2005

Registro Agrario Nacional
 DELEGACION **LIC. LETICIA DIAZ DE LEON TORRES**
SAN LUIS POTOSI, S.L.P.
DELEGADO DEL REGISTRO AGRARIO NACIONAL

No. **4343076**



REGISTRO NACIONAL
DE POBLACIÓN

CLAVE ÚNICA DE REGISTRO
DE POBLACIÓN

CLAVE

QUHC320916HSPNRR08

NOMBRE

CORNELIO
QUINTERO
HERNANDEZ

FECHA DE INSCRIPCIÓN

28/09/2006

FOLIO

12588113

TRAMITE GRATUITO

Esta Clave Única de Registro de
Población se expide con base
en los datos que identifican
su documento probatorio:

ACTA DE NACIMIENTO

ENTIDAD: SAN LUIS POTOSI
MUNICIPIO: CERRITOS

AÑO DE REGISTRO: 2003

NUMERO DE LIBRO: 0001

NUMERO DE ACTA: 00125

NUMERO DE FOJA: 00125

NUMERO DE TOMO: 001

CRIP: 24008010300125A





CERTIFICADO PARCELARIO

000000266893

No.

QUE SE EXPIDE POR INSTRUCCIONES DEL **C. VICENTE FOX QUESADA**, PRESIDENTE DE LOS ESTADOS UNIDOS MEXICANOS, CON FUNDAMENTO EN LOS ARTICULOS 27 FRACCION VII DE LA CONSTITUCION POLITICA DE LOS ESTADOS UNIDOS MEXICANOS; 56, 78 Y DEMAS RELATIVOS DE LA LEY AGRARIA, ASI COMO EN EL REGLAMENTO INTERIOR DEL REGISTRO AGRARIO NACIONAL, QUE AMPARA LA PARCELA

40 Z-3 P1/1

CERROS BLANCOS

No. DEL EJIDO

CERRITOS

MUNICIPIO DE

SAN LUIS POTOSI

ESTADO DE

CON SUPERFICIE DE

7 - 15 - 79.18

HA.

SIETE HECTAREAS, QUINCE AREAS, SETENTA Y NUEVE PUNTO DIECIOCHO CENTIAREAS.


CON LAS SIGUIENTES MEDIDAS Y COLINDANCIAS:

NORESTE 210.73 MTS. CON TIERRAS DE USO COMUN ZONA 1

SURESTE 354.98 MTS. CON DERECHO DE PASO

SUROESTE 212.17 MTS. CON PARCELA 75

NOROESTE 325.57 MTS. CON PARCELA 39



EN FAVOR DE **GONZALEZ CABRERA MARCIANO**

DE **54** AÑOS, ORIGINARIO DE **CERROS BLANCOS, CERRITOS, S.L.P.**

ESTADO CIVIL **CASADO**, OCUPACION **AGRICULTOR**

CON DOMICILIO EN **CONOCIDO, CERROS BLANCOS, CERRITOS, S.L.P.**

DE CONFORMIDAD CON **EL ACTA DE ASAMBLEA**

DE FECHA 03 DE NOVIEMBRE DE 2005

HABIENDOSE INSCRITO ESTE CERTIFICADO EN EL REGISTRO AGRARIO NACIONAL, BAJO EL FOLIO **24FD00251341**

SAN LUIS POTOSI, S.L.P. A 25 DE NOVIEMBRE DE 2005

Registro Agrario Nacional
DELEGACION LIC. LETICIA DIAZ DE LEON TORRES
SAN LUIS POTOSI, S.L.P.
DELEGADO DEL REGISTRO AGRARIO NACIONAL

No. **4343076**

CONTRATO DE ARRENDAMIENTO

CONTRATO DE ARRENDAMIENTO DE UNA PARTE DEL PREDIO RUSTICO (100 M2) QUE CELEBRAN EL C. Marciano Gonzales Cabrera, A QUIEN SE DENOMINARA "ARRENDADOR" Y EL C. Ma. Santos Galarza "ARRENDATARIO, AL TENOR DE LO SIGUIENTE:

DECLARACIONES

1.- DECLARA EL ARRENDADOR:

a).- SER MAYOR DE EDAD, ESTAR EN PLENO USO DE SUS FACULTADES MENTALES Y POR ENDE, TOTALMENTE CAPACITADO PARA CELEBRAR EL PRESENTE CONTRATO EN SU CALIDAD DE ALBACEA DEFINITIVO.

b).- SER POSEEDOR LEGAL DEL PREDIO DE Cerro Blancos, MUNICIPIO DE CERRITOS Y QUE TIENE UNA SUPERFICIE TOTAL DE 7-15-79 HA. COMO LO ACREDITA Certificado Parcelario No 000000266893 CON

2.- DECLARA EL ARRENDATARIO:

a).- SER MAYOR DE EDAD, ESTAR EN PLENO USO DE SUS FACULTADES MENTALES Y POR ENDE TOTALMENTE CAPACITADO PARA CELEBRAR EL PRESENTE CONTRATO.

b).- CONOCER EL ESTADO FISICO Y JURIDICO DEL INMUEBLE MATERIA DE ESTE CONTRATO.

3.- DECLARAN AMBAS PARTES QUE ES SU LIBRE VOLUNTAD CELEBRAR ESTE CONTRATO, POR LO CUAL CONVIENE SUJETARSE A LAS SIGUIENTES:

CLAUSULAS

PRIMERA.- **OBJETO.** POR VIRTUD DE ESTE CONTRATO EL C. Marciano Gonzales Cabrera, DA EN ARRENDAMIENTO A EL C. Ma. Santos Galarza EL PREDIO QUE SE REFIERE EN EL INCISO b) DE LA DECLARACION DE ESTE DOCUMENTO Y EL ARRENDATARIO LO RECIBE EN ESTE CONCEPTO AL MOMENTO DE FIRMAR ESTE DOCUMENTO.

SEGUNDA.- **PRECIO.** EL ARRENDATARIO SE OBLIGA A PAGARLE AL ARRENDADOR POR CONCEPTO DE RENTA DEL PREDIO MATERIAL DE ESTE CONTRATO LA CANTIDAD DE \$ _____ ANUALES. (PERO CON LA CONDICION DE MANTENER LIMPIO EL TERRENO ASI COMO NO PERMITIR LA ENTRADA A PERSONAS AJENAS).

TERCERA.- **DURACION.** EL PRESENTE CONTRATO TENDRA UNA DURACION DE 5 AÑOS. VIGENCIA QUE EMPEZO A CONTAR A PARTIR DEL DIA 01 Diciembre DE 2013.

CUARTA.- **DESTINO DEL PREDIO.** EL ARRENDATARIO SE OBLIGA A DESTINAR EL PREDIO MATERIA DEL PRESENTE COMPROMISO. EXCLUSIVAMENTE A LA SIEMBRA DE CULTIVOS AGRICOLAS LICITOS, AMBAS PARTES MANIFIESTAN BAJO PROTESTA DE DECIR VERDAD QUE HAN LLEGADO A ESTE ACUERDO DE VOLUNTADES, SIN COACCION, ENGAÑO, ERROR, DOLO, NI MALA FE Y SIN NINGUN OTRO VICIO DEL CONSENTIMIENTO QUE PUDIERA INVALIDAR EL PRESENTE CONTRATO, POR LO QUE DESPUES DE LEERLO, CONCIENTE DE SU CONTENIDO, IMPORTANCIA, TRASCENDENCIA Y FUERZA LEGALES, LO FIRMAN DE CONFORMIDAD EN LA LOCALIDAD DE Cerro Blancos, MUNICIPIO DE CERRITOS EL DIA 01 DEL MES DE Diciembre DEL AÑO 2013.

"EL ARRENDADOR"

Marciano Gonzalez
C.

"EL ARRENDATARIO"

Ma. Santos Galarza Meirles
C.

TESTIGOS

Ramiro Pecina

[Signature]

NOTARIA PUBLICA No. 1

Lic. Gerardo Rafael Castillo Marroquín
TITULAR

Lic. Luis Federico Castillo Vera
ADSCRITO



ANTE MI LICENCIADO LUIS FEDERICO CASTILLO VERA, NOTARIO PUBLICO ADSCRITO A LA NOTARIA NUMERO UNO DEL NOVENO DISTRITO JUDICIAL DEL ESTADO CON RESIDENCIA EN ESTA CIUDAD, A CARGO DEL LICENCIADO GERARDO RAFAEL CASTILLO MARROQUIN, NOTARIO PUBLICO NUMERO UNO TITULAR:

CERTIFICA:- Que las firmas que calzan el presente documento son auténticas por haber sido ratificadas en mi presencia por los comparecientes MARCIANO GONZALEZ CABRERA Y MA. SANTOS GALARZA MIRELES, previo reconocimiento íntegro del mismo, quienes se identificaron con Credencial de Elector para votar con fotografía, expedida por el Instituto Federal Electoral, clave GNCBMR51030924H300, Estado 24 (dos, cuatro), Municipio 008 (cero, cero, ocho), Localidad 0005 (cero, cero, cero, cinco), Sección 0150 (cero, uno, cinco, cero), y clave GLMRMA57101924M700, Estado 24 (dos, cuatro), Municipio 008 (cero, cero, ocho), Localidad 0005 (cero, cero, cero, cinco), Sección 0150 (cero, uno, cinco, cero), habiendo dejado constancia de lo anterior bajo el acta número doce mil noventa y cuatro, del tomo número doscientos seis, del protocolo de esta Notaría, copia de dicho documento mando agregar al apéndice de esta acta bajo el número trescientos cuarenta y dos.- En fe de lo anterior firmo y sello la presente certificación en la ciudad de Cerritos, Estado de San Luis Potosí, a los doce días del mes de mayo del año dos mil catorce. DOY.-.....



LIC. LUIS FEDERICO CASTILLO VERA
NOTARIO PÚBLICO ADSCRITO

CAVL-751011-7W1



ESTADOS UNIDOS MEXICANOS

MÉXICO INSTITUTO NACIONAL ELECTORAL
CREDENCIAL PARA VOTAR



NOMBRE
GALARZA
MIRELES
MA SANTOS

FECHA DE NACIMIENTO
19/10/1957

SEXO M

DOMICILIO
AV MEXICO 23
EJ CERROS BLANCOS 79400
CERRITOS, S.L.P.

CLAVE DE ELECTOR GLMRMA57101924M700


CURP GAMS571019MSPLRN00 AÑO DE REGISTRO 1991 01

ESTADO 24 MUNICIPIO 008 SECCIÓN 0150

LOCALIDAD 0005 EMISIÓN 2016 VIGENCIA 2026

ELECCIONES FEDERALES LOCALS Y EXTRAORDINARIAS

INE



000084

Galarza Mireles Ma Santos

EDMUNDO JACOBO MOLINA
SECRETARIO EJECUTIVO DEL
INSTITUTO NACIONAL ELECTORAL

IDMEX1473042740<<0150018688134
5710199M2612317MEX<01<<03900<0
GALARZA<MIRELES<<MA<SANTOS<<<<

REGISTRO NACIONAL DE POBLACION

CLAVE ÚNICA DE REGISTRO DE POBLACION

CLAVE
GAMS571019HSPLRN00

NOMBRE
MA. SANTOS GALARZA MIRELES

FECHA DE INSCRIPCIÓN
23/06/2008

FOLIO
152543199

ANVERSO


TRÁMITE GRATUITO

Esta Clave Única de Registro de Población se expide con base en los datos que identifican su documento probatorio:

ACTA DE NACIMIENTO

ENTIDAD FEDERATIVA: SAN LUIS POTOSI
MUNICIPIO: CIUDAD DEL MAIZ

AÑO DE REGISTRO: 1957
NÚMERO DE LIBRO: 0001
NÚMERO DE ACTA: 01112
NÚMERO DE FOJA: 00089
NÚMERO DE TOMO: 001
CRIP:



REVERSO



CERTIFICADO PARCELARIO


No. **00000303968**

No. _____

QUE SE EXPIDE POR INSTRUCCIONES DEL C. FELIPE DE JESÚS CALDERÓN HINOJOSA, PRESIDENTE DE LOS ESTADOS UNIDOS MEXICANOS; CON FUNDAMENTO EN LOS ARTÍCULOS 27 FRACCIÓN VII DE LA CONSTITUCIÓN POLÍTICA DE LOS ESTADOS UNIDOS MEXICANOS, 56, 78 Y DEMÁS RELATIVOS DE LA LEY AGRARIA, ASÍ COMO EN EL REGLAMENTO INTERIOR DEL REGISTRO AGRARIO NACIONAL; QUE AMPARA LA PARCELA

Nº **52 Z-3 P1/1** DEL EJIDO **CERROS BLANCOS**
MUNICIPIO DE **CERRITOS**,
ESTADO DE **SAN LUIS POTOSI**, CON UNA SUPERFICIE DE **1 - 03 - 48.17** HA.,
UNA HECTAREAS, TRES AREAS, CUARENTA Y OCHO PUNTO DIECISIETE CENTIAREAS.

QUE CUENTA CON LAS SIGUIENTES MEDIDAS Y COLINDANCIAS:
NORESTE 102.86 MTS. CON PARCELA 50
SURESTE 98.19 MTS. CON DERECHO DE PASO
SUROESTE 104.75 MTS. CON DERECHO DE PASO
NOROESTE 101.73 MTS. CON DERECHO DE PASO



A FAVOR DE **GONZALEZ HERNANDEZ FRANCISCO**,
DE **65** AÑOS, ORIGINARIO DE **CERROS BLANCOS, CERRITOS, S.L.P.**,
ESTADO CIVIL **CASADO**, OCUPACIÓN **AGRICULTOR**,
CON DOMICILIO EN **CONOCIDO, CERROS BLANCOS, S.L.P.**,
DE CONFORMIDAD CON **EL ACTA DE ASAMBLEA**
DE FECHA 03 DE NOVIEMBRE DE 2005

HABIÉNDOSE INSCRITO ESTE CERTIFICADO EN EL REGISTRO AGRARIO NACIONAL, BAJO EL FOLIO **24FD00279531**

SAN LUIS POTOSI, S.L.P. A **17** DE **SEPTIEMBRE** DE **2008**

Registro Agrario Nacional
DELEGACIÓN
SAN LUIS POTOSI, S.L.P.

LIC. JOSE E. LEDESMA BARRAGAN
DELEGADO DEL REGISTRO AGRARIO NACIONAL

No. **01-0157904**




CERTIFICADO PARCELARIO

No. 000000303970

QUE SE EXPIDE POR INSTRUCCIONES DEL C. FELIPE DE JESÚS CALDERÓN HINOJOSA, PRESIDENTE DE LOS ESTADOS UNIDOS MEXICANOS; CON FUNDAMENTO EN LOS ARTÍCULOS 27 FRACCIÓN VII DE LA CONSTITUCIÓN POLÍTICA DE LOS ESTADOS UNIDOS MEXICANOS, 56, 78 Y DEMÁS RELATIVOS DE LA LEY AGRARIA, ASÍ COMO EN EL REGLAMENTO INTERIOR DEL REGISTRO AGRARIO NACIONAL; QUE AMPARA LA PARCELA

Nº 66 Z-4 P1/1 DEL EJIDO CERROS BLANCOS
MUNICIPIO DE CERRITOS,
ESTADO DE SAN LUIS POTOSI, CON UNA SUPERFICIE DE 8 - 69 - 73.48 HA.,
OCHO HECTAREAS, SESENTA Y NUEVE AREAS, SETENTA Y TRES PUNTO
CUARENTA Y OCHO CENTIAREAS.

QUE CUENTA CON LAS SIGUIENTES MEDIDAS Y COLINDANCIAS:
NORESTE 226.51 MTS. CON TIERRAS DE USO COMUN ZONA 1
SURESTE 349.64 MTS. CON TIERRAS DE USO COMUN ZONA 1
SUROESTE 219.78 MTS. CON TIERRAS DE USO COMUN ZONA 1
NOROESTE 476.06 MTS. CON TIERRAS DE USO COMUN ZONA 1



A FAVOR DE GONZALEZ HERNANDEZ FRANCISCO,
DE 65 AÑOS, ORIGINARIO DE CERROS BLANCOS, CERRITOS, S.L.P.,
ESTADO CIVIL CASADO, OCUPACIÓN AGRICULTOR,
CON DOMICILIO EN CONOCIDO, CERROS BLANCOS, S.L.P.,
DE CONFORMIDAD CON EL ACTA DE ASAMBLEA
DE FECHA 03 DE NOVIEMBRE DE 2005

HABIÉNDOSE INSCRITO ESTE CERTIFICADO EN EL REGISTRO AGRARIO NACIONAL, BAJO EL FOLIO 24FD00279533

SAN LUIS POTOSI, S.L.P. A 17 DE SEPTIEMBRE DE 2008

Registro Agrario Nacional
DELEGACION
SAN LUIS POTOSI, S.L.P.

LIC. JOSE E. LEDESMA BARRAGAN

DELEGADO DEL REGISTRO AGRARIO NACIONAL

No. 01-0157902

MÉXICO INSTITUTO NACIONAL ELECTORAL
CREDENCIAL PARA VOTAR

NOMBRE
GONZÁLEZ
HERNÁNDEZ
FRANCISCO

FECHA DE NACIMIENTO
09/03/1943

SEXO H




DOMICILIO
AV MIGUEL HIDALGO 53
LOC CERROS BLANCOS 79400
CERRITOS, S.L.P.

CLAVE DE ELECTOR GNHRFR43030924H600



CURP GOHF430309HSPNRR05 AÑO DE REGISTRO 1991 01

ESTADO 24 MUNICIPIO 008 SECCIÓN 0150

LOCALIDAD 0005 EMISIÓN 2016 VIGENCIA 2026



INE



EMUNDO ANTONIO MORALES
SECRETARIO EJECUTIVO DEL
INSTITUTO NACIONAL ELECTORAL

Signature

IDMEX1474298773<<0150042829677
4303097H2612317MEX<01<<03836<2
GONZALEZ<HERNANDEZ<<FRANCISCO<

TRÁMITE GRATUITO

Esta Clave Única de Registro de Población se expide con base en los datos que identifican su documento probatorio:

ACTA DE NACIMIENTO

ENTIDAD FEDERATIVA: SAN LUIS POTOSI
MUNICIPIO: CERRITOS

AÑO DE REGISTRO: 1943
NÚMERO DE LIBRO: 0001
NÚMERO DE ACTA: 00183
NÚMERO DE FOJA:
NÚMERO DE TOMO:
CRIP:



REGISTRO NACIONAL
DE POBLACION

CLAVE ÚNICA DE REGISTRO
DE POBLACIÓN

CLAVE
GOHF430309HSPNRR05

NOMBRE
FRANCISCO
GONZALEZ
HERNANDEZ

FECHA DE INSCRIPCIÓN
14/10/2002

FOLIO
92596803



CERTIFICADO PARCELARIO

000000266867

No.

QUE SE EXPIDE POR INSTRUCCIONES DEL **C. VICENTE FOX QUESADA**, PRESIDENTE DE LOS ESTADOS UNIDOS MEXICANOS, CON FUNDAMENTO EN LOS ARTICULOS 27 FRACCION VII DE LA CONSTITUCION POLITICA DE LOS ESTADOS UNIDOS MEXICANOS; 56, 78 Y DEMAS RELATIVOS DE LA LEY AGRARIA, ASI COMO EN EL REGLAMENTO INTERIOR DEL REGISTRO AGRARIO NACIONAL, QUE AMPARA LA PARCELA **24 Z-3 P1/1**, DEL EJIDO **CERROS BLANCOS**

MUNICIPIO DE **CERRITOS**, ESTADO DE **SAN LUIS POTOSI**, CON SUPERFICIE DE **11 01 - 22.32** HA, **ONCE HECTAREAS, UNA AREAS, VEINTIDOS PUNTO TREINTA Y DOS CENTIAREAS.**

CON LAS SIGUIENTES MEDIDAS Y COLINDANCIAS:
NORESTE 319.84 MTS. CON DERECHO DE PASO
SURESTE 253.08 MTS. CON PARCELA 28
SUROESTE 406.90 MTS. CON TIERRAS DE USO COMUN ZONA 1
NOROESTE 367.21 MTS. CON TIERRAS DE USO COMUN ZONA 1

EN FAVOR DE **CONTRERAS HERNANDEZ REGULO**
DE **31** AÑOS ORIGINARIO DE **CERROS BLANCOS, CERRITOS, S.L.P.**
ESTADO CIVIL **CASADO** OCUPACION **AGRICULTOR**
CON DOMICILIO EN **CONOCIDO, CERROS BLANCOS, CERRITOS, S.L.P.**
DE CONFORMIDAD CON **EL ACTA DE ASAMBLEA**
DE FECHA **03 DE NOVIEMBRE DE 2005**

HABIENDOSE INSCRITO ESTE CERTIFICADO EN EL REGISTRO AGRARIO NACIONAL, BAJO EL FOLIO **24FD00251315**

SAN LUIS POTOSI, S.L.P. A 25 DE NOVIEMBRE DE 2005

Registro Agrario Nacional

DELEGACION LIC. LETICIA DIAZ DE LEON TORRES
SAN LUIS POTOSI, S.L.P.

DELEGADO DEL REGISTRO AGRARIO NACIONAL

No. 4343050



MÉXICO INSTITUTO NACIONAL ELECTORAL
CREDENCIAL PARA VOTAR



NOMBRE
CONTRERAS
HERNANDEZ
REGULO

FECHA DE NACIMIENTO
11/10/1979
SEXO H


DOMICILIO
AV MEXICO 17
EJ CERROS BLANCOS 79400
CERRITOS, S.L.P.



CLAVE DE ELECTOR CNHRRG79101124H900
CURP COHR791011HSPNRG19

AÑO DE REGISTRO 2002 02

ESTADO 24 MUNICIPIO 008 SECCIÓN 0150
LOCALIDAD 0005 EMISIÓN 2016 VIGENCIA 2026



Reg. en Contreras H.S.

ESTADO AGOSTO MARTÍNEZ
SECRETARIO EJECUTIVO DEL
INSTITUTO NACIONAL ELECTORAL

IDMEX1472517278<<0150042259462
7910111H2612317MEX<02<<03845<0
CONTRERAS<HERNANDEZ<<REGULO<<<

REGISTRO NACIONAL
DE POBLACION

CLAVE UNICA DE REGISTRO
DE POBLACION

COHR791011HSPNRG19

REGULO
CONTRERAS
HERNANDEZ

2004/09/20

110620807

TRAMITE GRATUITO

ACTA DE NACIMIENTO

ENTIDAD: SAN LUIS POTOSI

MUNICIPIO: CERRITOS

AÑO DE REGISTRO: 1979

NUMERO DE LIBRO: 0001

NUMERO DE ACTA O FOJA: 00935






CERTIFICADO PARCELARIO

N° **000000342518**

QUE SE EXPIDE POR INSTRUCCIONES DEL **C. ENRIQUE PEÑA NIETO**, PRESIDENTE DE LOS ESTADOS UNIDOS MEXICANOS; CON FUNDAMENTO EN LOS ARTÍCULOS 27 FRACCIÓN VII DE LA CONSTITUCIÓN POLÍTICA DE LOS ESTADOS UNIDOS MEXICANOS, 56, 78 Y DEMÁS RELATIVOS DE LA LEY AGRARIA, ASÍ COMO EN EL REGLAMENTO INTERIOR DEL REGISTRO AGRARIO NACIONAL; QUE AMPARA LA PARCELA N° **62 Z-3 P1/1** DEL EJIDO **CERROS BLANCOS** MUNICIPIO DE **CERRITOS** ESTADO DE **SAN LUIS POTOSI**, CON UNA SUPERFICIE DE **7 - 79 - 76.65** HA., **SIETE HECTAREAS, SETENTA Y NUEVE AREAS, SETENTA Y SEIS PUNTO SESENTA Y CINCO CENTIAREAS.**

QUE CUENTA CON LAS SIGUIENTES MEDIDAS Y COLINDANCIAS:

NORESTE 176.76 MTS EN LINEA QUEBRADA CON DERECHO DE PASO, PARCELA 61
SURESTE 329.96 MTS CON DERECHO DE PASO
SUROESTE 295.56 MTS CON TIERRAS DE USO COMUN ZONA 1
NOROESTE 322.02 MTS EN LINEA QUEBRADA CON PARCELA 48



A FAVOR DE **GAITAN VEGA NICOLAS**
 DE **54** AÑOS, ORIGINARIO DE **CERROS BLANCOS, CERRITOS**
 ESTADO CIVIL **CASADO**, DE OCUPACIÓN **AGRICULTOR**
 CON DOMICILIO EN **CONOCIDO, EJIDO CERROS BLANCOS**
 DE CONFORMIDAD CON **RESOLUCION DE TRIBUNAL UNITARIO AGRARIO**
DE FECHA 30 DE MAYO DE 2013

HABIÉNDOSE INSCRITO ESTE CERTIFICADO EN EL REGISTRO AGRARIO NACIONAL, BAJO EL FOLIO **24FD00298346**

SAN LUIS POTOSI, S.L.P. 14 AGOSTO 2013
 A DE DE

C. **LIC. JORGE CUAUHTEMOC CRISTOPULOS RIOS**
DELEGADO DEL REGISTRO AGRARIO NACIONAL

No. 01-1328541

TRAMITE GRATUITO

Esta Clave Única de Registro de Población se expide con base en los datos que identifican su documento probatorio:

ACTA DE NACIMIENTO

ENTIDAD: SAN LUIS POTOSI

MUNICIPIO: CERRITOS

AÑO DE REGISTRO: 1958

NUMERO DE LIBRO: 0001

NUMERO DE ACTA: 00180

NUMERO DE FÓJA: 00160

NUMERO DE TOMO:

CRIP:



REVERSO

REGISTRO NACIONAL DE POBLACIÓN

CLAVE ÚNICA DE REGISTRO DE POBLACIÓN

CLAVE

GAVN580910HSPTGCC07

NOMBRE

NICOLAS

GAITAN

VEGA

FECHA DE INSCRIPCIÓN

02/06/2006

FOLIO

125120759

ANVERSO




CERTIFICADO PARCELARIO

000000266868

No. _____

QUE SE EXPIDE POR INSTRUCCIONES DEL **C. VICENTE FOX QUESADA**, PRESIDENTE DE LOS ESTADOS UNIDOS MEXICANOS, CON FUNDAMENTO EN LOS ARTICULOS 27 FRACCION VII DE LA CONSTITUCION POLITICA DE LOS ESTADOS UNIDOS MEXICANOS; 56, 78 Y DEMAS RELATIVOS DE LA LEY AGRARIA, ASI COMO EN EL REGLAMENTO INTERIOR DEL REGISTRO AGRARIO NACIONAL, QUE AMPARA LA PARCELA No. 5 Z-1 P1/1, DEL EJIDO CERROS BLANCOS, MUNICIPIO DE CERRITOS, ESTADO DE SAN LUIS POTOSI, CON SUPERFICIE DE 2 - 80 - 82.85 HA., DOS HECTAREAS, OCHENTA AREAS, OCHENTA Y DOS PUNTO OCHENTA Y CINCO CENTIAREAS.


CON LAS SIGUIENTES MEDIDAS Y COLINDANCIAS:
 NORESTE 300.50 MTS. EN LINEA QUEBRADA CON TIERRAS DE USO COMUN ZONA 1, PARCELA 6
 SUROESTE 197.66 MTS. CON TIERRAS DE USO COMUN ZONA 1
 NOROESTE 189.83 MTS. CON PARCELA 4



EN FAVOR DE COYASO CHAVIRA YDELFINO, DE 67 AÑOS, ORIGINARIO DE CERROS BLANCOS, CERRITOS, S.L.P., ESTADO CIVIL CASADO, OCUPACION AGRICULTOR, CON DOMICILIO EN CONOCIDO, CERROS BLANCOS, CERRITOS, S.L.P., DE CONFORMIDAD CON EL ACTA DE ASAMBLEA DE FECHA 03 DE NOVIEMBRE DE 2005;


HABIENDOSE INSCRITO ESTE CERTIFICADO EN EL REGISTRO AGRARIO NACIONAL, BAJO EL FOLIO 24FD00251316.

SAN LUIS POTOSI, S.L.P. A 25 DE NOVIEMBRE DE 2005



LIC. LETICIA DIAZ DE LEON TORRES
 DELEGADO DEL REGISTRO AGRARIO NACIONAL

No. 4343051


INSTITUTO FEDERAL ELECTORAL
MÉXICO **REGISTRO FEDERAL DE ELECTORES**
CREDECIAL PARA VOTAR

NOMBRE
 COYASO
 CHAVIRA
 YLDEFONSO

FECHA DE NACIMIENTO
 23/01/1938

SEXO H

DOMICILIO
 AV MEXICO 16
 EJ CERROS BLANCOS 79400
 CERRITOS, S.L.P.

CLAVE DE ELECTOR CYCHYL38012324H900

CURP COCY380123HSPYHL07

AÑO DE REGISTRO 1991 00

ESTADO 24




MUNICIPIO 008

SECCIÓN 0150

LOCALIDAD 0005

EMISIÓN 2013

VIGENCIA 2023



IFE



 EDMUNDO SUCRO MALINA
 SECRETARIO EJECUTIVO DEL
 INSTITUTO FEDERAL ELECTORAL

IDMEX1106676711<<0150136094983
 3801231H2412311MEX<00<<07855<6
 COYASO<CHAVIRA<<YLDEFONSO<<<<<

TRÁMITE GRATUITO

Esta Clave Única de Registro de Población se expide con base en los datos que identifican su documento probatorio:

ACTA DE NACIMIENTO

ENTIDAD FEDERATIVA: SAN LUIS POTOSÍ
MUNICIPIO: CERRITOS

AÑO DE REGISTRO: 1938
NÚMERO DE LIBRO: 0001
NÚMERO DE ACTA: 00080
NÚMERO DE FOJA:
NÚMERO DE TOMO:
CRIP:



REGISTRO NACIONAL
DE POBLACION

CLAVE ÚNICA DE REGISTRO
DE POBLACION

CLAVE
COCY380123HSPYHL07

NOMBRE
YLDEFONSO
COYASO
CHAVIRA

FECHA DE INSCRIPCIÓN
13/12/1999

FOLIO
44958082



CERTIFICADO PARCELARIO


000000266913

No.

QUE SE EXPIDE POR INSTRUCCIONES DEL **C. VICENTE FOX QUESADA**, PRESIDENTE DE LOS ESTADOS UNIDOS MEXICANOS, CON FUNDAMENTO EN LOS ARTICULOS 27 FRACCION VII DE LA CONSTITUCION POLITICA DE LOS ESTADOS UNIDOS MEXICANOS; 56, 78 Y DEMAS RELATIVOS DE LA LEY AGRARIA, ASI COMO EN EL REGLAMENTO INTERIOR DEL REGISTRO AGRARIO NACIONAL, QUE AMPARA LA PARCELA

No. **44 Z-3 P1/1**, DEL EJIDO **CERROS BLANCOS**, MUNICIPIO DE **CERRITOS**, ESTADO DE **SAN LUIS POTOSI**, CON SUPERFICIE DE **4 - 59 - 72.74** HA., CUATRO HECTAREAS, CINCUENTA Y NUEVE AREAS, SETENTA Y DOS PUNTO SETENTA Y CUATRO CENTIAREAS.

CON LAS SIGUIENTES MEDIDAS Y COLINDANCIAS:
NORESTE 256.26 MTS. CON DERECHO DE PASO
SURESTE 129.57 MTS. CON PARCELA 47
SUROESTE 325.68 MTS. CON TIERRAS DE USO COMUN ZONA 1
NOROESTE 206.48 MTS. CON PARCELA 74



EN FAVOR DE **PESINA QUINTERO MARTIN** DE **49** AÑOS, ORIGINARIO DE **COLONIA DE SAN JOSE, GUDALCAZAR, S.L.P.**

ESTADO CIVIL **CASADO**, OCUPACION **AGRICULTOR**

CON DOMICILIO EN **CONOCIDO, CERROS BLANCOS, CERRITOS, S.L.P.**

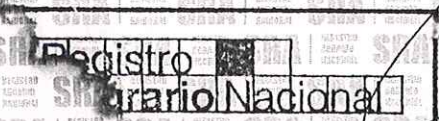
DE CONFORMIDAD CON **EL ACTA DE ASAMBLEA**

DE FECHA **03 DE NOVIEMBRE DE 2005**

HABIENDOSE INSCRITO ESTE CERTIFICADO EN EL REGISTRO AGRARIO NACIONAL, BAJO

EL FOLIO **24FD00251361**



SAN LUIS POTOSI, S.L.P. A **25** DE **NOVIEMBRE** DE **2005**



DELEGACION LIC. LETICIA DIAZ DE LEON TORRES
SAN LUIS POTOSI, S.L.P.
DELEGADO DEL REGISTRO AGRARIO NACIONAL

No. **4343096**

MÉXICO INSTITUTO NACIONAL ELECTORAL
CREDENCIAL PARA VOTAR

NOMBRE
PESINA
QUINTERO
MARTIN

FECHA DE NACIMIENTO
08/03/1956

SEXO H


DOMICILIO
C 15 DE SEPTIEMBRE 7
LOC CERROS BALNCOS 79402
CERRITOS, S.L.P.

CLAVE DE ELECTOR PQQNR56030824H700

CURP PEQM560308HSPSNR03 AÑO DE REGISTRO 1998 01

ESTADO 24 MUNICIPIO 008 SECCIÓN 0150

LOCALIDAD 0005 EMISIÓN 2016 VIGENCIA 2026



INE




Martin Pesina

EDUARDO JACOBO MOLINA
SECRETARIO EJECUTIVO DEL
INSTITUTO NACIONAL ELECTORAL

IDMEX1473038062<<0150006513460
5603082H2612317MEX<01<<03867<4
PESINA<QUINTERO<<MARTIN<<<<<<<<

**REGISTRO NACIONAL
DE POBLACION**

**CLAVE ÚNICA DE REGISTRO
DE POBLACION**

CLAVE
PEQM560308HSPSR03

NOMBRE
MARTIN
PESINA
QUINTERO

FECHA DE INSCRIPCION
15/07/2008

FOLIO
152845995


TRAMITE GRATUITO

Esta Clave Única de Registro de Población se expide con base en los datos que identifican su documento probatorio:

ACTA DE NACIMIENTO

ENTIDAD FEDERATIVA: SAN LUIS POTOSÍ
MUNICIPIO: GUADALCÁZAR

AÑO DE REGISTRO: 1955
NÚMERO DE LIBRO: 0001
NÚMERO DE ACTA: 00672
NÚMERO DE FOJA: 00168
NÚMERO DE TOMO: 001
CRIP:





CERTIFICADO PARCELARIO


000000266876

No.

QUE SE EXPIDE POR INSTRUCCIONES DEL **C. VICENTE FOX QUESADA**, PRESIDENTE DE LOS ESTADOS UNIDOS MEXICANOS, CON FUNDAMENTO EN LOS ARTICULOS 27 FRACCION VII DE LA CONSTITUCION POLITICA DE LOS ESTADOS UNIDOS MEXICANOS; 56, 78 Y DEMAS RELATIVOS DE LA LEY AGRARIA, ASI COMO EN EL REGLAMENTO INTERIOR DEL REGISTRO AGRARIO NACIONAL, QUE AMPARA LA PARCELA

No. **57 Z-3 P1/1**, DEL EJIDO **CERROS BLANCOS**, MUNICIPIO DE **CERRITOS**, ESTADO DE **SAN LUIS POTOSI**, CON SUPERFICIE DE **1 - 07 - 88.88** HA. UNA HECTAREAS, SIETE AREAS, OCHENTA Y OCHO PUNTO OCHENTA Y OCHO CENTIAREAS.

CON LAS SIGUIENTES MEDIDAS Y COLINDANCIAS:
NORESTE 67.07 MTS. CON DERECHO DE PASO
SURESTE 153.24 MTS. EN LINEA QUEBRADA CON DERECHO DE PASO
SUROESTE 68.32 MTS. EN LINEA QUEBRADA CON DERECHO DE PASO
NOROESTE 153.19 MTS. CON DERECHO DE PASO



EN FAVOR DE **GAITAN REQUENA PEDRO**, DE **86** AÑOS, ORIGINARIO DE **CERRITOS, S.L.P.**, ESTADO CIVIL **CASADO**, OCUPACION **AGRICULTOR**, CON DOMICILIO EN **CONOCIDO, CERROS BLANCOS, CERRITOS, S.L.P.** DE CONFORMIDAD CON **EL ACTA DE ASAMBLEA** DE FECHA **03 DE NOVIEMBRE DE 2005**

HABIENDOSE INSCRITO ESTE CERTIFICADO EN EL REGISTRO AGRARIO NACIONAL, BAJO EL FOLIO **24FD00251324**

SAN LUIS POTOSI, S.L.P. A **25** DE **NOVIEMBRE** DE **2005**

Registro Agrario Nacional
DELEGACION. **LIC. LETICIA DIAZ DE LEON TORRES**
SAN LUIS POTOSI, S.L.P.
DELEGADO DEL REGISTRO AGRARIO NACIONAL

No. **4343059**



CERTIFICADO PARCELARIO


000000266878

No.

QUE SE EXPIDE POR INSTRUCCIONES DEL **C. VICENTE FOX QUESADA**, PRESIDENTE DE LOS ESTADOS UNIDOS MEXICANOS, CON FUNDAMENTO EN LOS ARTICULOS 27 FRACCION VII DE LA CONSTITUCION POLITICA DE LOS ESTADOS UNIDOS MEXICANOS; 56, 78 Y DEMAS RELATIVOS DE LA LEY AGRARIA, ASI COMO EN EL REGLAMENTO INTERIOR DEL REGISTRO AGRARIO NACIONAL, QUE AMPARA LA PARCELA

No. **73 Z-4 P1/1**, DEL EJIDO **CERROS BLANCOS**, MUNICIPIO DE **CERRITOS**, ESTADO DE **SAN LUIS POTOSI** CON SUPERFICIE DE **5 - 27 - 05.34** HA. **CINCO HECTAREAS, VEINTISIETE AREAS, CINCO PUNTO TREINTA Y CUATRO CENTIAREAS.**

CON LAS SIGUIENTES MEDIDAS Y COLINDANCIAS:
NORESTE 468.86 MTS. CON PREDIO CERROS BLANCOS
SURESTE 104.16 MTS. CON TIERRAS DE USO COMUN ZONA 1
SUROESTE 509.43 MTS. EN LINEA QUEBRADA CON TIERRAS DE USO COMUN ZONA 1
NOROESTE 47.65 MTS. CON TIERRAS DE USO COMUN ZONA 1



EN FAVOR DE **GAITAN REQUENA PEDRO**, DE **86** AÑOS, ORIGINARIO DE **CERRITOS, S.L.P.**, ESTADO CIVIL **CASADO**, OCUPACION **AGRICULTOR** CON DOMICILIO EN **CONOCIDO, CERROS BLANCOS, CERRITOS, S.L.P.** DE CONFORMIDAD CON **EL ACTA DE ASAMBLEA** DE FECHA **03 DE NOVIEMBRE DE 2005**

HABIENDOSE INSCRITO ESTE CERTIFICADO EN EL REGISTRO AGRARIO NACIONAL, BAJO EL FOLIO **24FD00251326**


SAN LUIS POTOSI, S.L.P. A 25 DE NOVIEMBRE DE 2005

Registro Agrario Nacional
DELEGACION C. **LIC. LETICIA DIAZ DE LEON TORRES**
SAN LUIS POTOSI, S.L.P.
DELEGADO DEL REGISTRO AGRARIO NACIONAL

No. **4343061**

ESTADOS UNIDOS MEXICANOS

MÉXICO INSTITUTO NACIONAL ELECTORAL
CREDENCIAL PARA VOTAR



NOMBRE
GAI TAN
REQUENA
PEDRO

FECHA DE NACIMIENTO
28/02/1919

SEXO: H


DOMICILIO
C JOSE MARIA MORELOS 27
EJ CERROS BLANCOS 79400
CERRITOS, S.L.P.

CLAVE DE ELECTOR GTRQPD19022824H400

CURP GARP190228HSPTQD07 AÑO DE REGISTRO 1993 01

ESTADO 24 MUNICIPIO 008 SECCIÓN 0150

LOCALIDAD 0005 EMISIÓN 2016 VIGENCIA 2026



ELECCIONES FEDERALES LOCALS Y ESTADUALES

INE




SIN FIRMA SIN HUELLA

EDMUNDO JACOBO MOLINA
SECRETARIO EJECUTIVO DEL
INSTITUTO NACIONAL ELECTORAL

IDMEX1407585523<<0150050734176
1902282H2612317MEX<01<<00223<3
GAI TAN<REQUENA<<PEDRO<<<<<<<<<<<

REGISTRO NACIONAL
DE POBLACIÓN

CLAVE ÚNICA DE REGISTRO
DE POBLACIÓN

ARRETERO

GARP190228HSPTQD07

NOMBRE
**PEDRO
GAITAN
REQUENA**

FECHA DE INSCRIPCIÓN
2002/10/21

CPOLIC
092803028


Esta Clave Única de Registro de Población se explica con base en los datos que identifican su documento probatorio.

TRAMITE GRATUITO

ACTA DE NACIMIENTO

ENTIDAD: SAN LUIS POTOSI
MUNICIPIO: CERRITOS

AÑO DE REGISTRO: 1919
NUMERO DE LIBRO: 0001
NUMERO DE ACTA O FOJA: 00051



REVERSO



CERTIFICADO PARCELARIO

000000266895

No.

QUE SE EXPIDE POR INSTRUCCIONES DEL **C. VICENTE FOX QUESADA**, PRESIDENTE DE LOS ESTADOS UNIDOS MEXICANOS, CON FUNDAMENTO EN LOS ARTICULOS 27 FRACCION VII DE LA CONSTITUCION POLITICA DE LOS ESTADOS UNIDOS MEXICANOS; 56, 78 Y DEMAS RELATIVOS DE LA LEY AGRARIA, ASI COMO EN EL REGLAMENTO INTERIOR DEL REGISTRO AGRARIO NACIONAL, QUE AMPARA LA PARCELA

No. **55 Z-3 P1/1**, DEL EJIDO **CERROS BLANCOS**

MUNICIPIO DE **CERRITOS**

ESTADO DE **SAN LUIS POTOSI**

CON SUPERFICIE DE **4 - 24 - 29.92** HA.,

CUATRO HECTAREAS, VEINTICUATRO AREAS, VEINTINUEVE PUNTO NOVENTA Y DOS CENTIAREAS.

CON LAS SIGUIENTES MEDIDAS Y COLINDANCIAS:

NORESTE 173.00 MTS. CON DERECHO DE PASO

SURESTE 334.89 MTS. EN LINEA QUEBRADA CON DERECHO DE PASO

SUROESTE 104.80 MTS. CON DERECHO DE PASO

NOROESTE 451.06 MTS. EN LINEA QUEBRADA CON PARCELA 54

EN FAVOR DE **GONZALEZ CABRERA TRANQUILINO**

DE **59** AÑOS, ORIGINARIO DE **CERROS BLANCOS, CERRITOS, S.L.P.**

ESTADO CIVIL **CASADO**, OCUPACION **AGRICULTOR**

CON DOMICILIO EN **CONOCIDO, CERROS BLANCOS, CERRITOS, S.L.P.**

DE CONFORMIDAD CON **EL ACTA DE ASAMBLEA**

DE FECHA 03 DE NOVIEMBRE DE 2005

HABIENDOSE INSCRITO ESTE CERTIFICADO EN EL REGISTRO AGRARIO NACIONAL, BAJO

EL FOLIO **24FD00251343**

SAN LUIS POTOSI, S.L.P. A 25 DE NOVIEMBRE DE 2005

Registro Agrario Nacional

DELEGACION **C. LIC. LETICIA DIAZ DE LEON TORRES**

SAN LUIS POTOSI, S.L.P.

DELEGADO DEL REGISTRO AGRARIO NACIONAL

No. **4343078**



CERTIFICADO PARCELARIO

00000266894


No.

QUE SE EXPIDE POR INSTRUCCIONES DEL **C. VICENTE FOX QUESADA**, PRESIDENTE DE LOS ESTADOS UNIDOS MEXICANOS, CON FUNDAMENTO EN LOS ARTICULOS 27 FRACCION VII DE LA CONSTITUCION POLITICA DE LOS ESTADOS UNIDOS MEXICANOS; 56, 78 Y DEMAS RELATIVOS DE LA LEY AGRARIA, ASI COMO EN EL REGLAMENTO INTERIOR DEL REGISTRO AGRARIO NACIONAL, QUE AMPARA LA PARCELA

No. **15 Z-2 PI/1**, DEL EJIDO **CERROS BLANCOS** MUNICIPIO DE **CERRITOS**

ESTADO DE **SAN LUIS POTOSI**, CON SUPERFICIE DE **2 - 30 - 91.84** HA., **DOS HECTAREAS, TREINTA AREAS, NOVENTA Y UN PUNTO OCHENTA Y CUATRO CENTIAREAS.**

CON LAS SIGUIENTES MEDIDAS Y COLINDANCIAS:
NORESTE 99.02 MTS. CON PARCELA 14
SURESTE 253.87 MTS. EN LINEA QUEBRADA CON TIERRAS DE USO COMUN ZONA 1
SUROESTE 86.44 MTS. CON TIERRAS DE USO COMUN ZONA 1
NOROESTE 240.42 MTS. CON TIERRAS DE USO COMUN ZONA 1



EN FAVOR DE **GONZALEZ CABRERA TRANQUILINO**, DE **59** AÑOS, ORIGINARIO DE **CERROS BLANCOS, CERRITOS, S.L.P.**, ESTADO CIVIL **CASADO**, OCUPACION **AGRICULTOR**, CON DOMICILIO EN **CONOCIDO, CERROS BLANCOS, CERRITOS, S.L.P.** DE CONFORMIDAD CON **EL ACTA DE ASAMBLEA** DE FECHA **03 DE NOVIEMBRE DE 2005**

HABIENDOSE INSCRITO ESTE CERTIFICADO EN EL REGISTRO AGRARIO NACIONAL, BAJO EL FOLIO **24FD00251342**


SAN LUIS POTOSI, S.L.P. A 25 DE NOVIEMBRE DE 2005



DELEGACION C. **LIC. LETICIA DIAZ DE LEON TORRES**
SAN LUIS POTOSI, S.L.P. DELEGADO DEL REGISTRO AGRARIO NACIONAL

No. **4343077**

MÉXICO INSTITUTO NACIONAL ELECTORAL
CREDENCIAL PARA VOTAR



NOMBRE
GONZALEZ
CABRERA
TRANQUILINO
DOMICILIO
C 1RO DE MAYO 24
EJ CERROS BLANCOS 79400
CERRITOS, S.L.P.

FECHA DE NACIMIENTO
08/07/1946
SEXO H

CLAVE DE ELECTOR GNCBTR46070824H900
CURP GOCT460708HSPNBR04 AÑO DE REGISTRO 1991 02
ESTADO 24 MUNICIPIO 008 SECCIÓN 0150
LOCALIDAD 0005 EMISIÓN 2015 VIGENCIA 2025

ELECCIONES FEDERALES LOCALS Y ESTATALES

INE




SIN FIRMA

EDMUNDO RECONCILLINA
SECRETARIO EJECUTIVO DEL
INSTITUTO NACIONAL ELECTORAL

IDMEX1399966564<<0150018968913
4607083H2512314MEX<02<<04509<7
GONZALEZ<CABRERA<<TRANQUILINO<



**REGISTRO NACIONAL
DE POBLACION**

**CLAVE ÚNICA DE REGISTRO
DE POBLACION**

**CLAVE
GOCT460708HSPNER04**

**NOMBRE
TRANQUILINO
GONZALEZ
CABRERA**

**FECHA DE INSCRIPCIÓN
14/10/2002**

**FOLIO
92596804**

TRÁMITE GRATUITO

**Esta Clave Única de Registro de
Población se expide con base en los
datos que identifican su documento
probatorio:**

ACTA DE NACIMIENTO

**ENTIDAD FEDERATIVA: SAN LUIS POTOSÍ
MUNICIPIO: CERRITOS**

**AÑO DE REGISTRO: 1946
NÚMERO DE LIBRO: 0001
NÚMERO DE ACTA: 00386
NÚMERO DE FOJA:
NÚMERO DE TOMO:
CRIP:**



NOTARIA PUBLICA No. 1

Lic. Gerardo Rafael Castillo Marroquín

E-mail. lic_cmarroquin@hotmail.com

ACTA 12166

TOMO 207

2014

AÑO

PRIMER:

TESTIMONIO DE LA ACTA NUMERO 12167 DOCE MIL CIENTO SESENTA Y SIETE DEL TOMO NUMERO 207 DOSCIENTOS SIETE DE MI PROTOCOLO DEL CORRIENTE AÑO, QUE CONTIENE:

PODER GENERAL PARA PLEITOS Y COBRANZAS; ESPECIAL EN CUANTO A SU OBJETO PARA ACTOS DE ADMINISTRACION, QUE OTORGA EL SEÑOR **FIDEL GALARZA MIRELES**, A FAVOR DE **REMIGIO GALARZA GAYTAN**.

Lic. Luis Federico Castillo Vera

NOTARIO ADSCRITO

E-mail. casver@live.com.mx

MINA No. 23

TEL. y FAX: 863 23 26 / 863 37 09

CERRITOS, S.L.P.