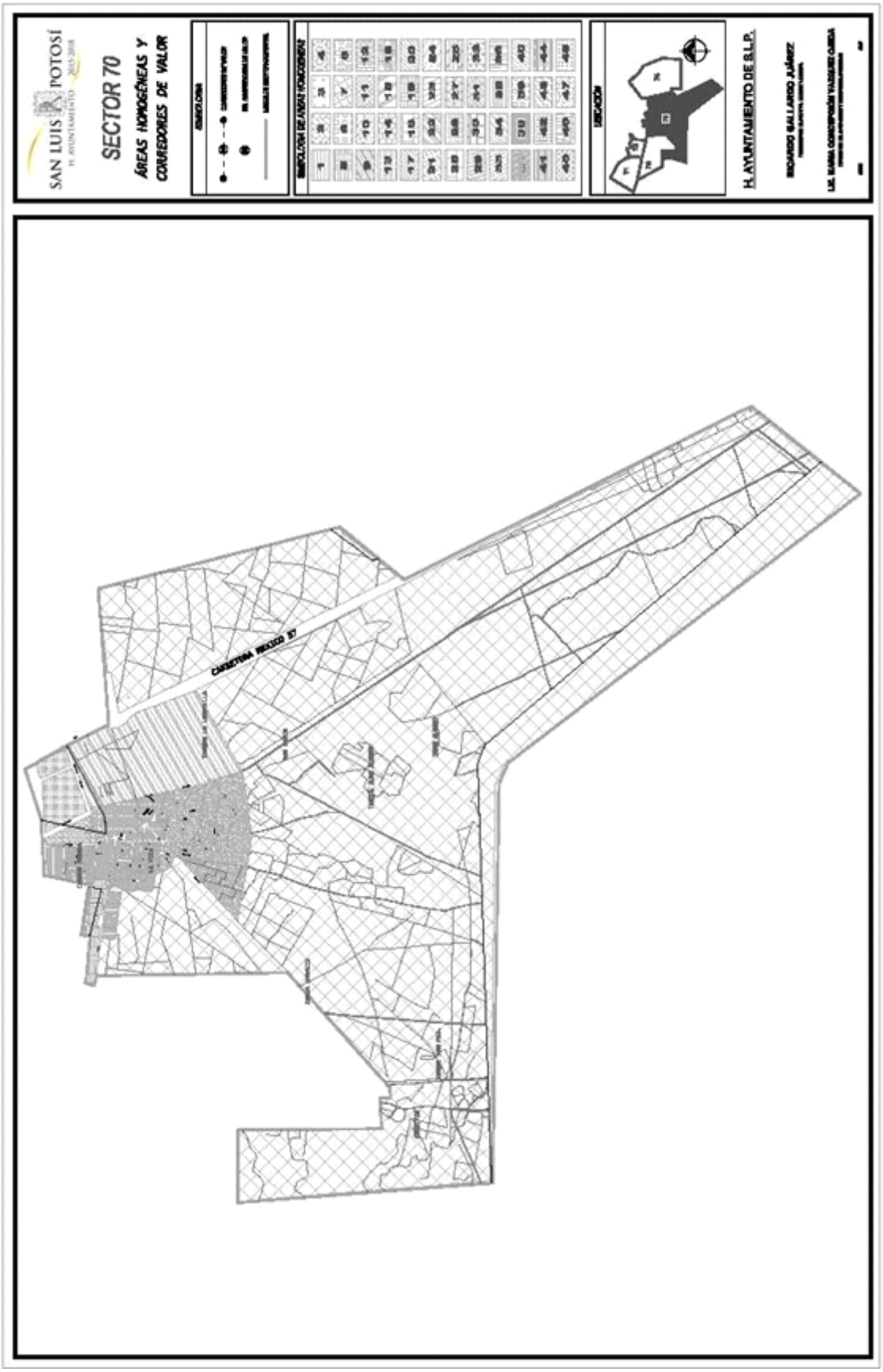
SAN LUIS POTOSÍ
SECTOR 70
ÁREAS HOMOGÉNEAS Y CORREDORES DE VALOR
CARRETERA MÉXICO 57
H. AYUNTAMIENTO DE S.L.P.

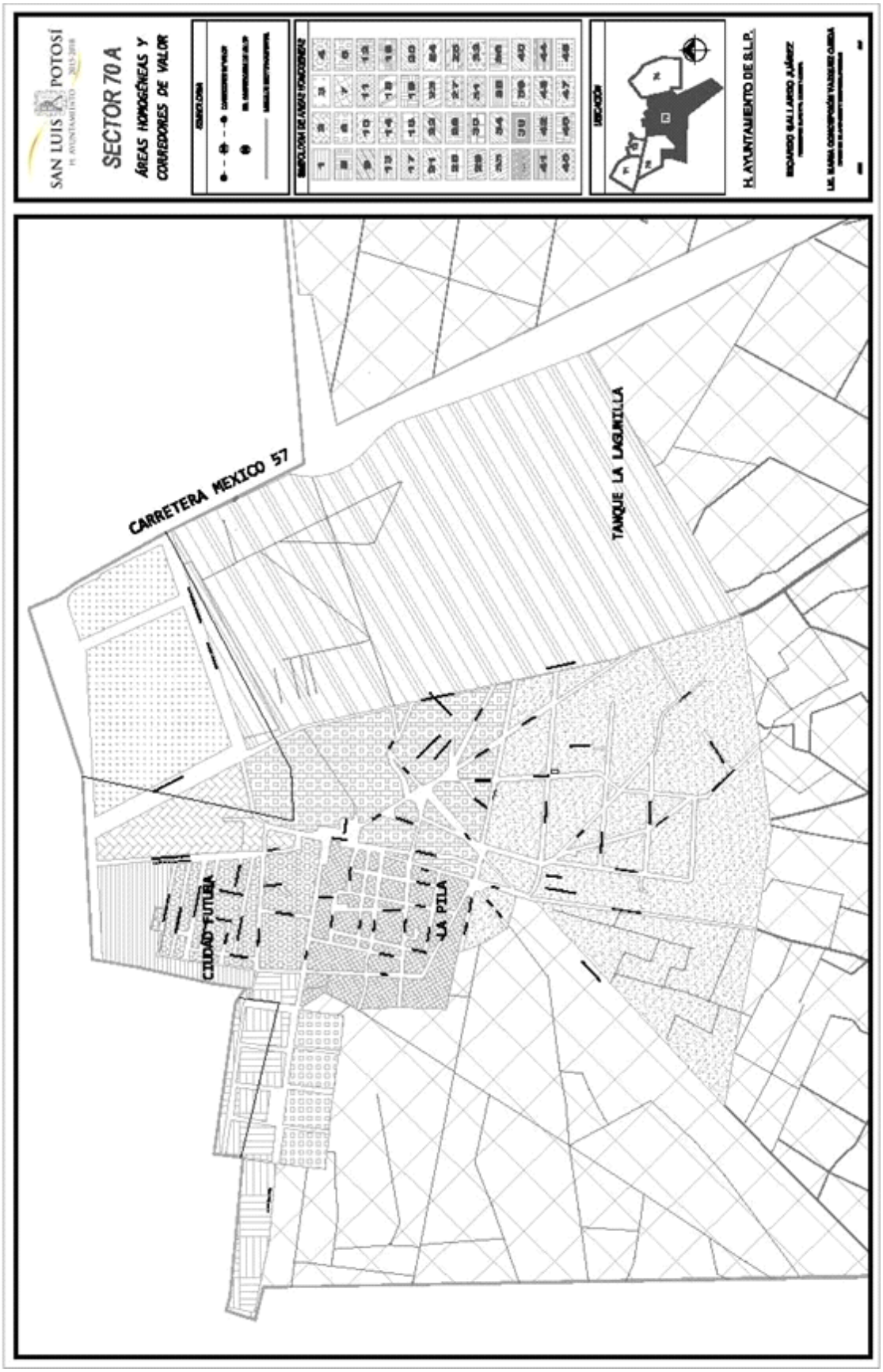
SAN LUIS POTOSÍ
H. AYUNTAMIENTO
2015-2018
SECTOR 70 A
ÁREAS HOMOGÉNEAS Y CORREDORES DE VALOR
CARRETERA MEXICO 57
TANQUE LA LAGUNILLA
CIUDAD FUTURA
LA PILA
H. AYUNTAMIENTO DE S.L.P.

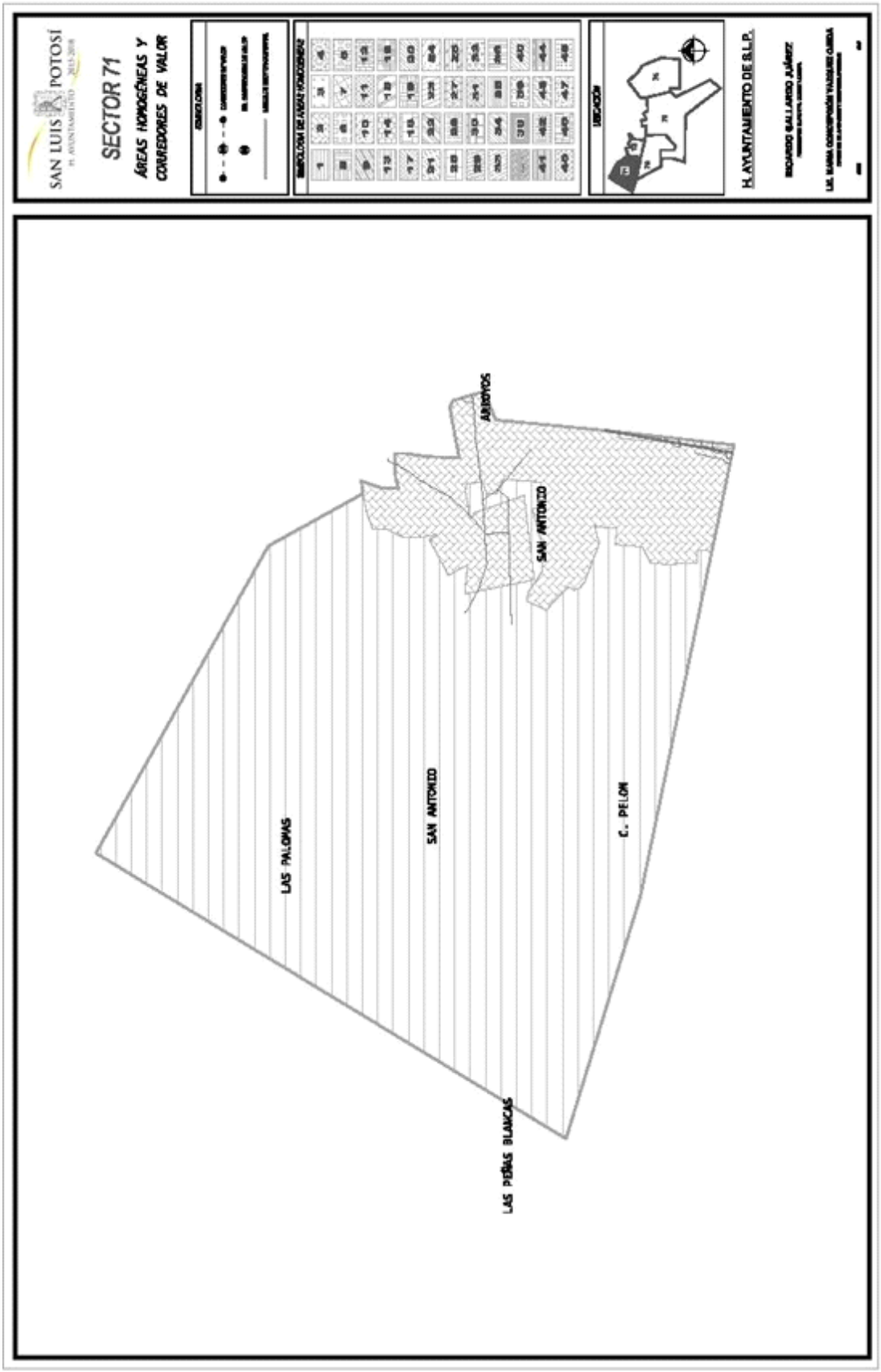
SAN LUIS POTOSÍ
SECTOR 71
ÁREAS HOMOGÉNEAS Y CORREDORES DE VALOR
CLAVE
UBICACIÓN
H. AYUNTAMIENTO DE S.L.P.
LAS PALOMAS
SAN ANTONIO
C. PELON
LAS PEÑAS BLANCAS
ARROYOS
SAN ANTONIO

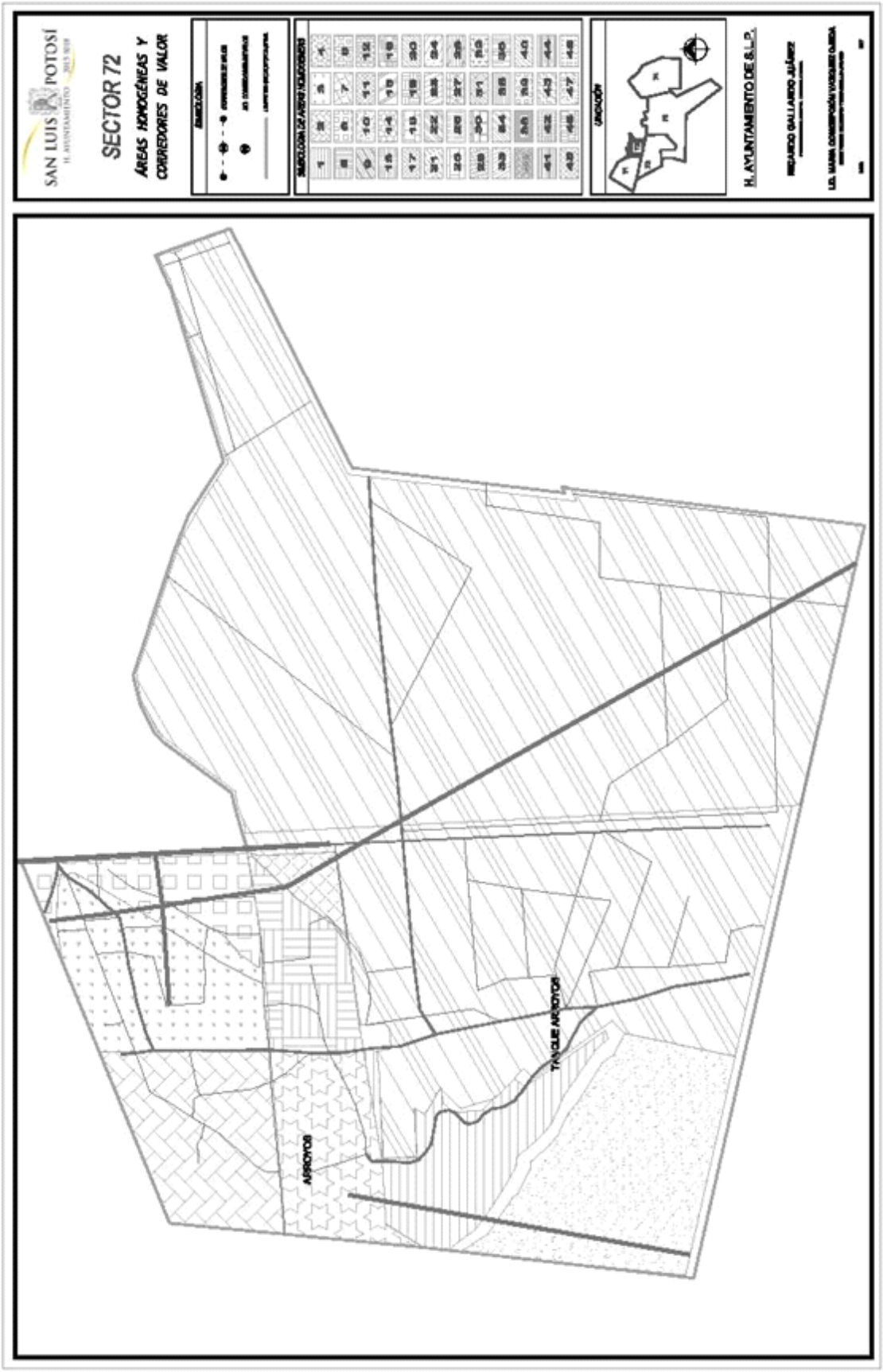
SAN LUIS POTOSÍ
H. AYUNTAMIENTO
SECTOR 72
ÁREAS HOMOGÉNEAS Y CORREDORES DE VALOR
SIMBOLOGÍA
SIMBOLOGÍA DE ÁREAS HOMOGÉNEAS
UBICACIÓN
H. AYUNTAMIENTO DE S.L.P.
RICARDO GALLARDO JUÁREZ
LIC. MARIA CONSEPCIÓN VÁZQUEZ OLIVA
ARROYOS
TANQUE ARROYOS

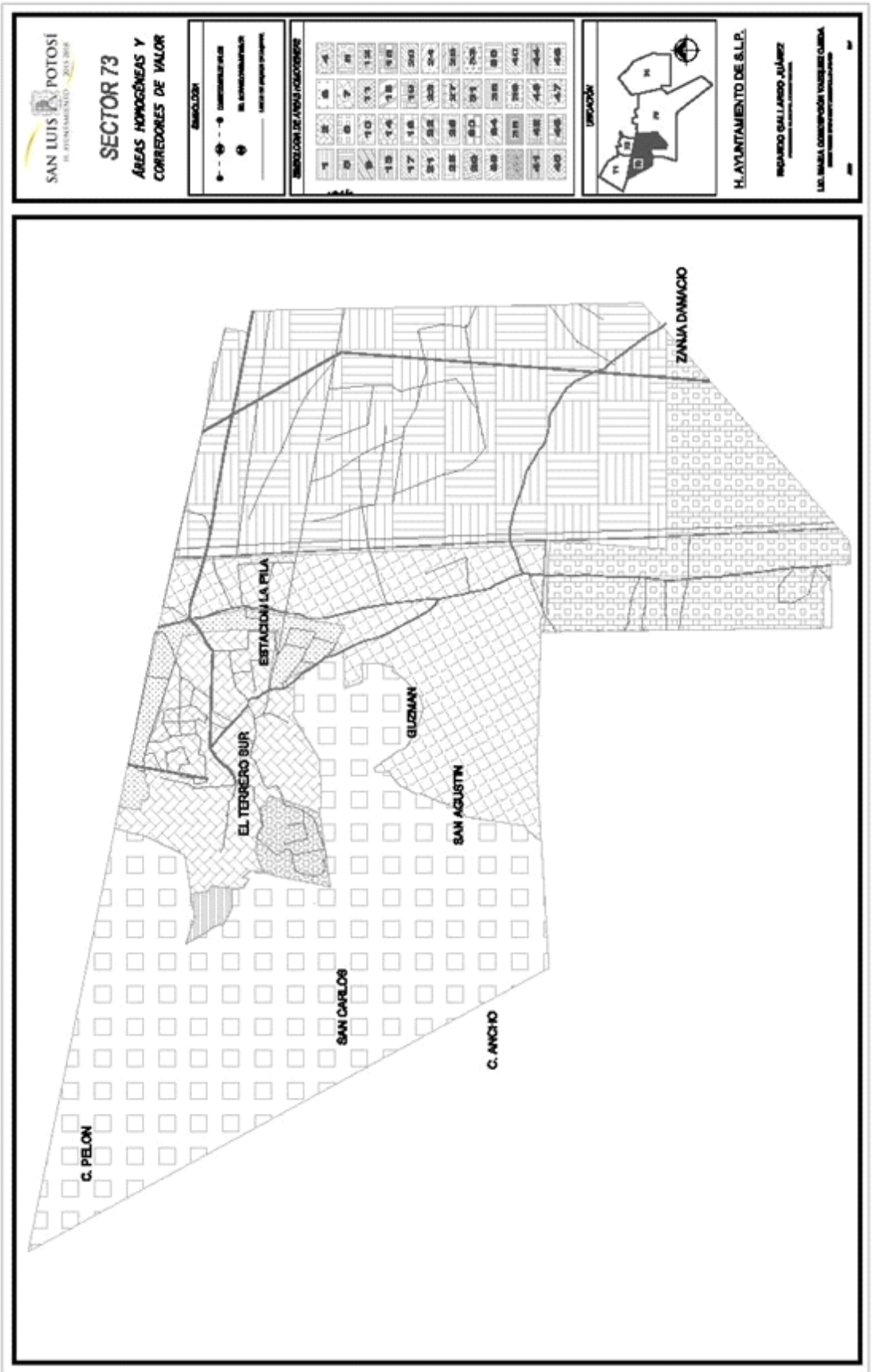
SAN LUIS POTOSÍ
SECTOR 73
ÁREAS HOMOGÉNEAS Y CORREDORES DE VALOR
ZANJA DAVAVOCIO
ESTACIÓN LA PILA
EL TERCERO SUR
GUZMAN
SAN AGUSTIN
SAN CARLOS
C. ANCHO
C. PELON
H. AYUNTAMIENTO DE S.L.P.

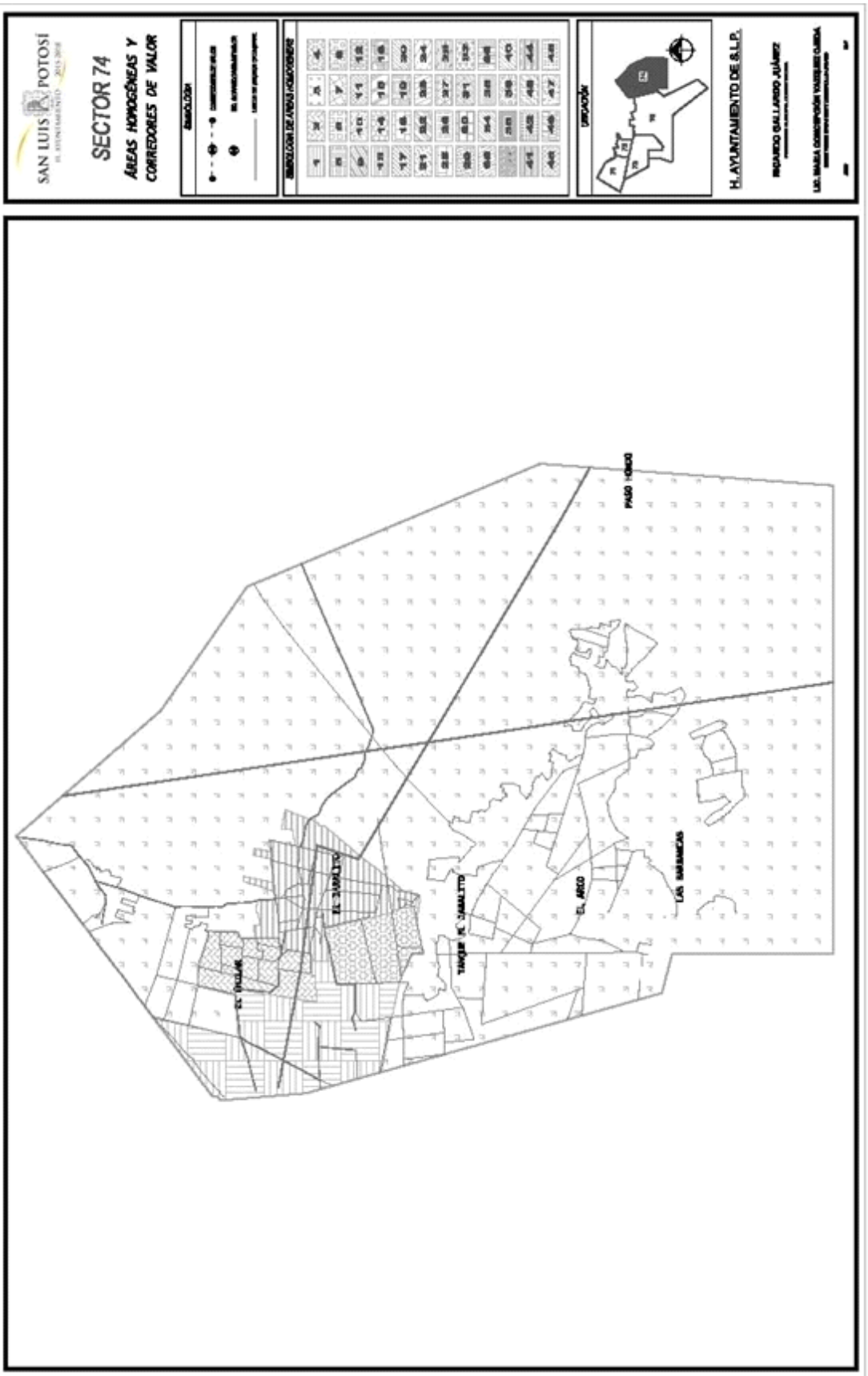
SAN LUIS POTOSÍ
SECTOR 74
ÁREAS HOMOGÉNEAS Y CORREDORES DE VALOR
SIMBOLOGÍA
DESCRIPCIÓN DE ÁREAS HOMOGÉNEAS
UBICACIÓN
H. AYUNTAMIENTO DE S.L.P.
PASO HONDO
EL ARCO
LAS BARANCAS

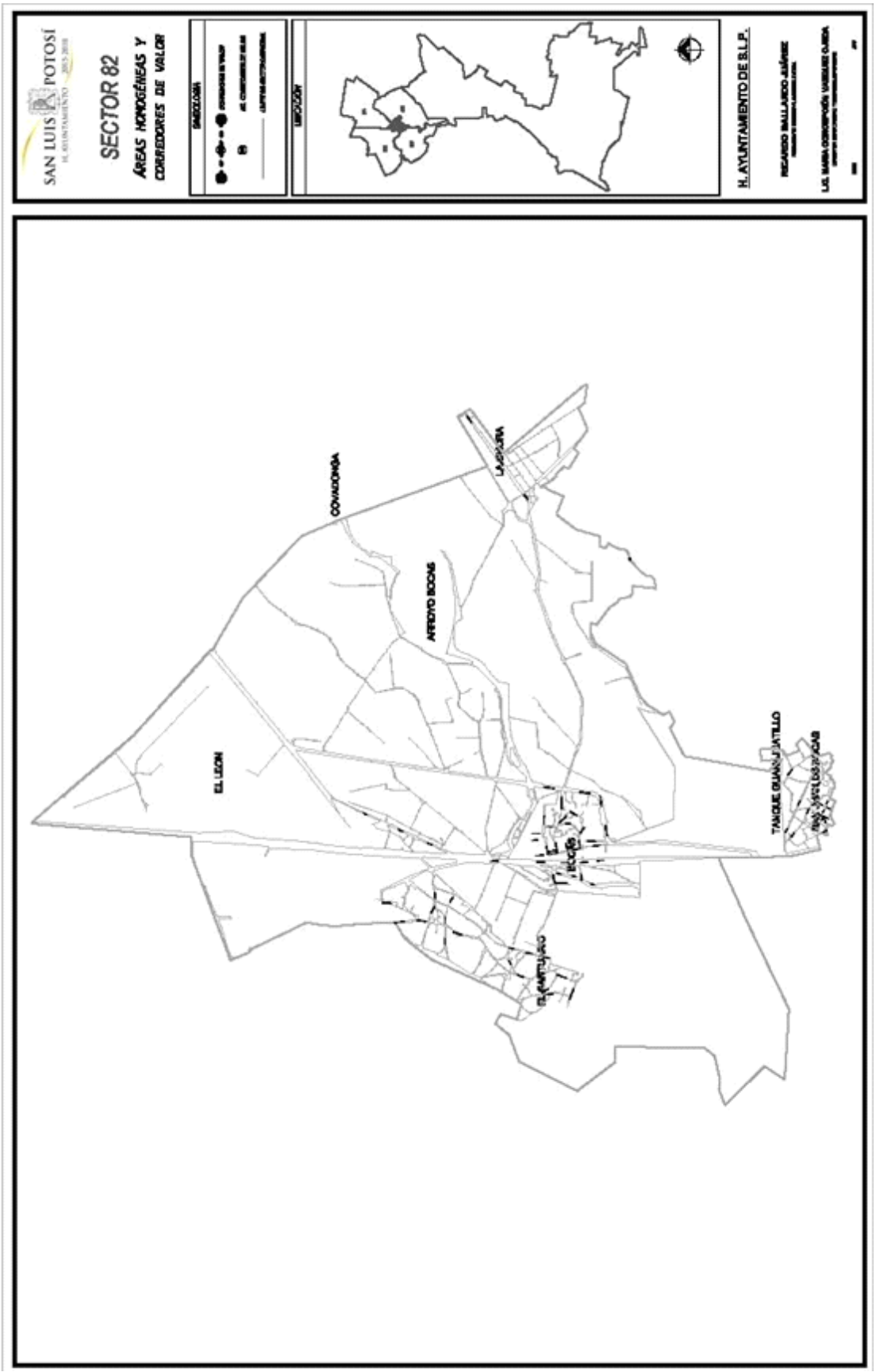
SAN LUIS POTOSÍ
SECTOR 82
ÁREAS HOMOGÉNEAS Y CORREDORES DE VALOR
UBICACIÓN
H. AYUNTAMIENTO DE S.L.P.
EL LEÓN
COVADONGA
ARROYO DE LOS SANTOS
LA PAZ
TANQUE GUANAJUATILLO
EL CARRIZALILLO
TECOLOTE

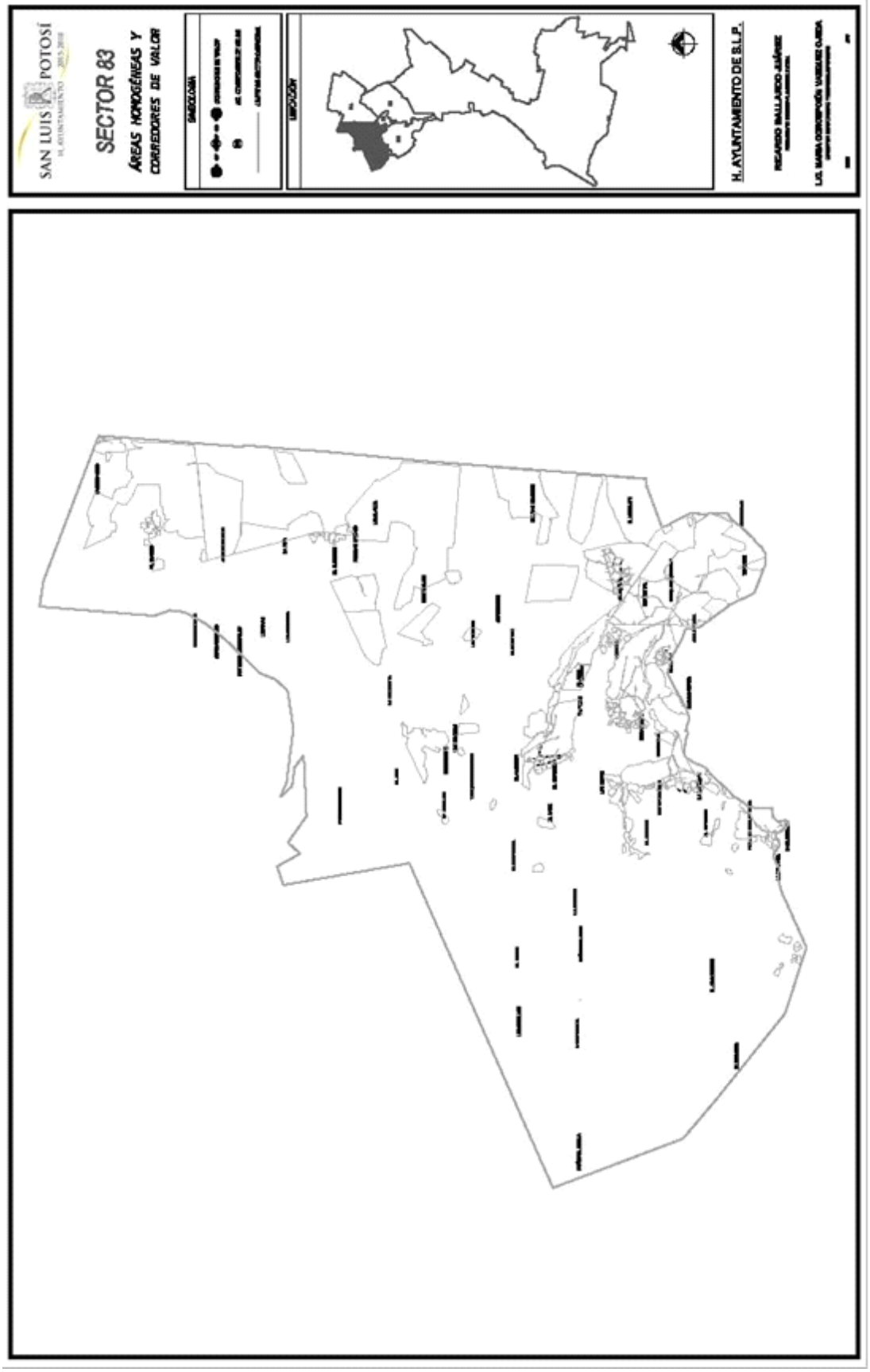
SAN LUIS POTOSÍ
SECTOR 83
ÁREAS HOMOGÉNEAS Y CORREDORES DE VALOR
SIMBOLOGÍA
UBICACIÓN
H. AYUNTAMIENTO DE S.L.P.

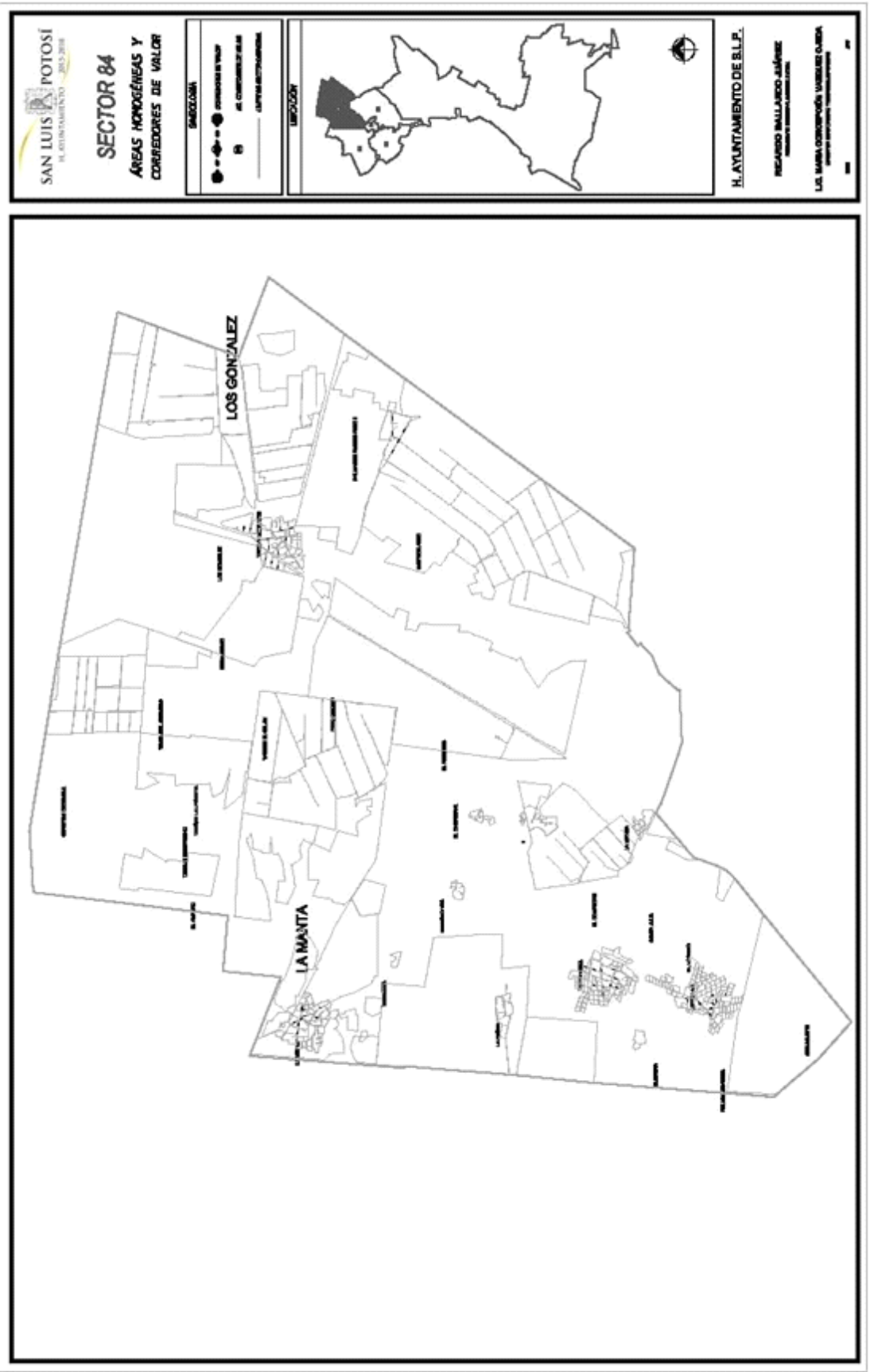
SAN LUIS POTOSÍ
SECTOR 84
ÁREAS HOMOGÉNEAS Y CORREDORES DE VALOR
SIMBOLOGÍA
UBICACIÓN
H. AYUNTAMIENTO DE S.L.P.
LOS GONZALEZ
LA MANTA

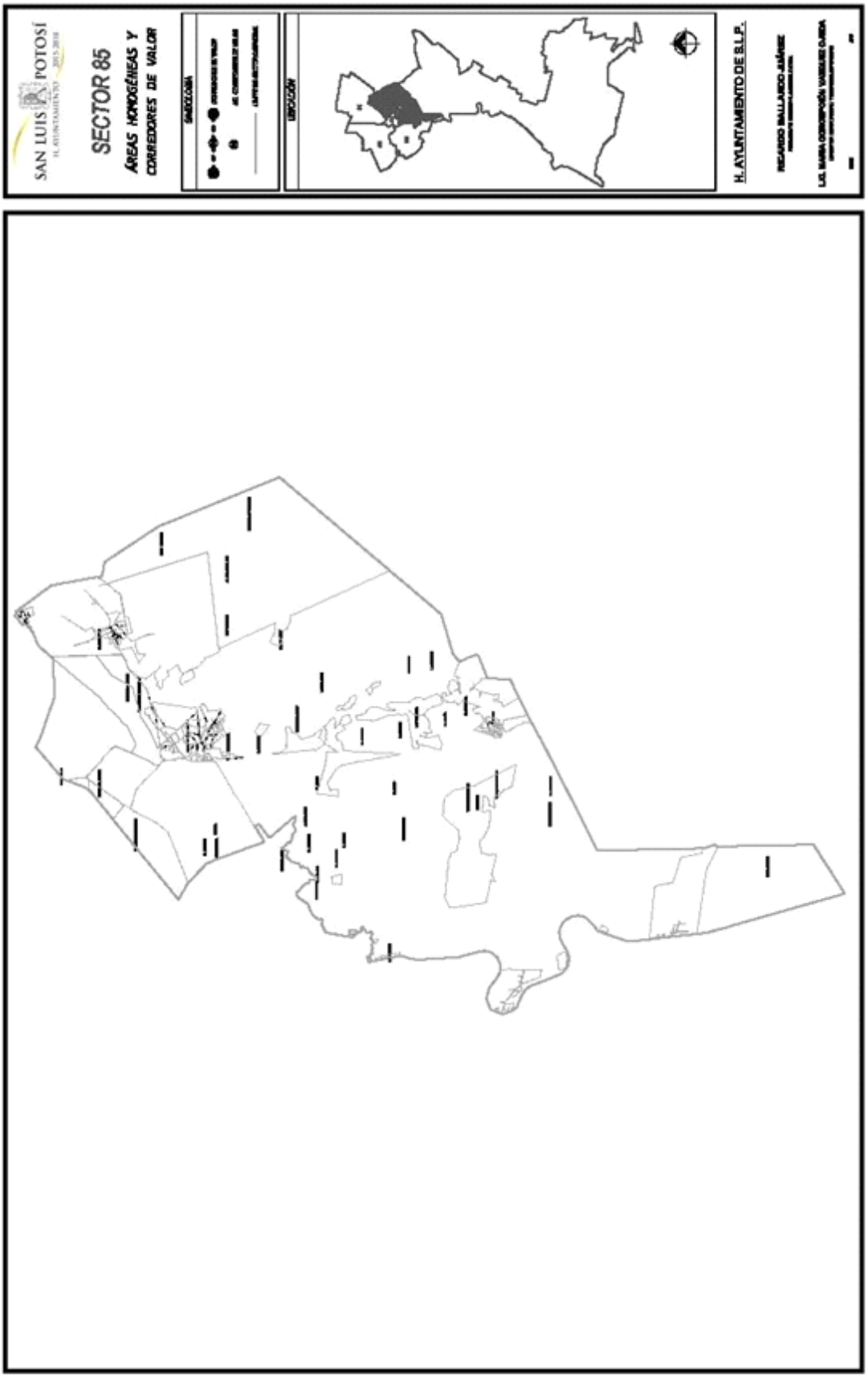
SAN LUIS POTOSÍ
SECTOR 85
ÁREAS HOMOGÉNEAS Y CORREDORES DE VALOR
SIMBOLOGÍA
UBICACIÓN
H. AYUNTAMIENTO DE S.L.P.

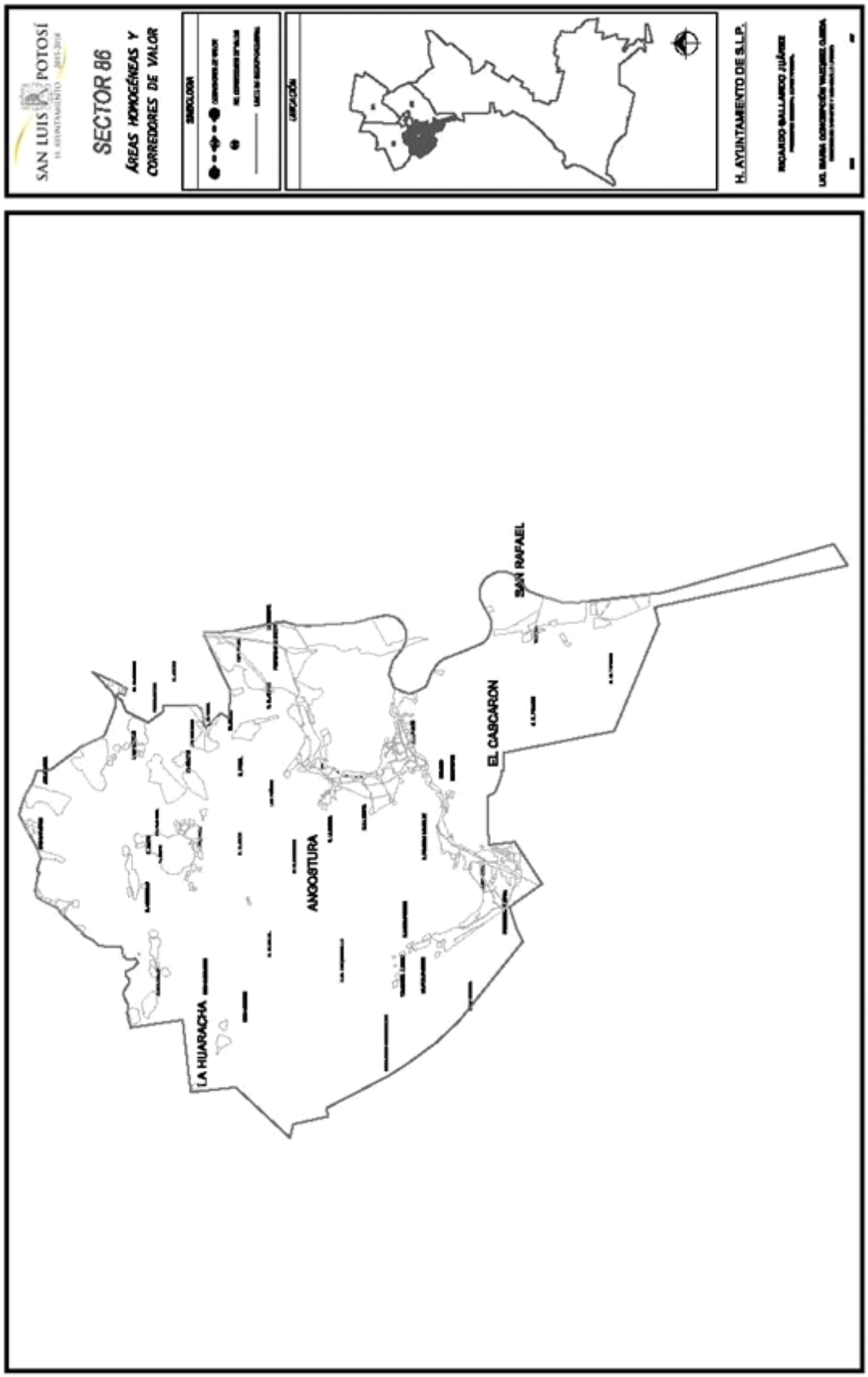
SAN LUIS POTOSÍ
SECTOR 86
ÁREAS HOMOGÉNEAS Y CORREDORES DE VALOR
SIMBOLOGÍA
UBICACIÓN
H. AYUNTAMIENTO DE S.L.P.
LA HUARACHA
ANGOSTURA
EL CASCARON
SAN RAFAEL